Visos teisės saugomos © Vladas Balsys, Gintautas Lukošaitis / 2020-2021

Partizano Adolfo Ramanausko - Vanago paminklo, Seinų g. ir Nemunaičio g. sankryžos teritorija, Merkinė, Varėnos raj., projektinis pasiūlymas

Projekto pavadinimas:

Partizano Adolfo Ramanausko - Vanago paminklo, Seinų g. ir Nemunaičio g. sankryžos teritorija, Merkinė, Varėnos raj., projektinis pasiūlymas

Projekto dalis:

I. Projektinis pasiūlymas (21.05-PP)

Užsakovas (Statytojas):
Merkinės krašto muziejus
įm. kodas 304439923
Dir. Mindaugas Černiauskas
S. Dariaus ir S. Girėno a. 1, Merkinė, LT-65336 Varėnos r.
Tel.: +37061652907
El. pašto adresas: vienaragiui@gmail.com
Tinklalapis: www.merkineskrastomuziejus.lt

……..
parašas

Skulptūros autorius:
Gintautas Lukošaitis
Tel.: +37067216784
El. pašto adresas: gintautasluko@yahoo.com

……..
parašas

Pagrindinis projektuotojas:
Vlado Balsio individuali architektūros veikla
Turgaus a. 21, Klaipėda, LT 91246
Tel. +37065052911
El. p: vladas@balsys.lt

……..
parašas

Projektinio pasiūlymo vadovas (PV):
Vladas Balsys
PV Kval. At. Nr. A1574

Projekto parengimo metai

2021 m.

Projekto pavadinimas:

Partizano Adolfo Ramanausko-Vanago paminklo, Seinų g. ir Nemunaičio g. sankryžos teritorija, Merkinė, Varėnos raj., projektinis pasiūlymas

Projekto numeris:
21.05-PP

Projekto rengimo etapas:
Projektinis pasiūlymas

Bylos sudėties žiniaraštis

Dokumento žymuo	Lapų skaičius	Laida	Dokumento pavadinimas	Pastabos	Lapo Nr.
TEKSTINIAI DOKUMENTAI					
-	1	0	Viršelis	-	-
-	1	0	Antraštinis lapas	-	1
PP-BSŽ	1	0	Bylos sudėties žiniaraštis	-	2
PP-AR	5	0	Aiškinamasis raštas	-	2-5
PRIEDAI					
-	2	0	Projektinių pasiūlymų užduotis	-	6-7
-	1	0	Topografinė nuotrauka	-	8
BRĖŽINIAI					
-	1	0	Antraštinis lapas	-	9
PP-1	1	0	Skulptūra M 1:1. Fotofiksacija	-	10
PP-2	3	0	Esamos teritorijos fotofiksacija	-	11-13
PP-3	1	0	Situacijos schema M 1:2000	-	14
PP-4	1	0	Schemos. Trys paminklo variantai M 1:100	-	15
PP-5	1	0	Teritorijos planas M 1:100	-	16
PP-6	1	0	Paminklo planas M 1 :100	-	17
PP-7	1	0	Pagrindinis paminklo fasadas M 1:50	-	18
PP-8	1	0	Pamiklo pjūvis A-A M 1 :50	-	19
PP-9	4	0	Paminklo maketas M 1:50	-	20-23
PP-10	1	0	Paminklo vizualizacija Nr. 1	-	24
PP-11	1	0	Paminklo vizualizacija Nr. 2	-	25
PP-12	1	0	Paminklo vizualizacija Nr. 3	-	26
PP-13	1	0	Paminklo vizualizacija Nr. 4	-	27
PP-14	2	0	Šovinių instaliacijos maketas M 1:1	-	28-29

Pareigos	V. Pavardė	Atestato nr.	Parašas	Žymuo	Data
Projekto vadovas	Vladas Balsys	A1574		PP-BSŽ	2021-06-06
Architektas	Vladas Balsys	A1574		PP-BSŽ	2021-06-06

AIŠKINAMASIS RAŠTAS

1. BENDRA INFORMACIJA

Užsakovas (Statytojas):
Merkinės krašto muziejus
įm. kodas 304439923
Dir. Mindaugas Černiauskas
S. Dariaus ir S. Girėno a. 1, Merkinė, LT-65336 Varėnos r.
Tel.: +37061652907
El. pašto adresas: vienaragiui@gmail.com
Tinklalapis: www.merkineskrastomuziejus.lt

Skulptūros autorius:
Gintautas Lukošaitis
Tel.: +37067216784
El. pašto adresas: gintautasluko@yahoo.com

Pagrindinis projektuotojas:
Vlado Balsio individuali architektūros veikla
Turgaus a. 21, Klaipėda, LT 91246
Tel. +37065052911
El. p: vladas@balsys.lt

Projekto vadovas (PV):
Vladas Balsys
PV Kval. At. Nr. A1574

Projektuojamo statinio statybos vieta (adresas):
Seinų g. ir Nemunaičio g. sankryžos teritorija, Merkinė, Varėnos raj.

Statybos rūšis:
Nauja statyba

Statinio kategorija:
I grupės nesudėtingas statinys (4.2)

Statinio rūšis pagal naudojimo paskirtį:
Kitos paskirties inžinerinis statinys

Projektuojamo meninio objekto rūšis pagal funkciją:
Polifunkcinė (paminklinė, dekoratyvinė)

Reikalavimai projekto ekspertizei:
Statinio ekspertizė neprivaloma

Projekto rengimo etapai:
Rengiamas statinio projektinis pasiūlymas

Statybos būdas:
Statinį statyti planuojama rangos būdu.

Statybos lėšos:
Merkinės krašto muziejaus ir surinktos iš privačių paminklo remėjų

Statybos etapai:
Statinys statomas etapais:
Pirmas statybos etapas (1), ir Antras statybos etapas (2)

2. PROJEKTINIO PASIŪLYMO RENGIMO PAGRINDAS

2.1. Projektas paruoštas vadovaujantis:

- Galiojančiais normatyviniais dokumentais.
- Tyrimų duomenimis (teritorijos topografinis planas).
- Projektavimo darbų sutartimi (Nr. 21/05/21-01; 2021-05-21).
- Projektavimo užduotimi (Nr. 1; 2021-05-21).

2.2. Projektinio pasiūlymo rengimo tikslas

Projektinis pasiūlymas rengiamas siekiant suprojektuoti paminklą Merkinėje partizano Adolfo Ramanausko–Vanago atminimui, pagal 2020-2021 metais skulptoriaus Gintauto Lukošaičio sukurtą ir meistro Tomo Vosyliaus atlietą bronzinę skulptūrą. Projekto tikslas - tinkamai pagerbti ir įprasminti Lietuvos partizanų vado atminimą, pristatyti architektūrinius paminklo sprendinius plačiai visuomenei, vietos bendruomenei, kitoms suinteresuotoms grupėms ir institucijoms. Tinkamiausią paminklo architektūrinį sprendimą numatyta išsirinkti iš kelių skirtingų projektinių variantų, kuriuos planuojama pristatyti 2021 liepos mėn. Merkinėje.

3. ESAMA SITUACIJA

3.1. Statybos teritorijos aprašymas. Sklype esantys statiniai, inžineriniai tinklai ir įrenginiai, želdiniai, geologinės, hidrogeologinės sąlygos.

Teritorija – šalia Seinų g. ir Nemunaičio g. sankryžos Merkinėje, Varėnos raj. Savivaldybėje. Teritorijoje nėra suformuoto NT žemės sklypo. Teritorija, kurioje projektuojama statyba nuosavybes teise priklauso Lietuvos respublikai.

3.2. Geografinė vieta

Numatomas statyti paminklas – šalia Seinų g. ir Nemunaičio g. sankryžos Merkinėje, Varėnos raj. Savivaldybėje yra centrinėje Merkinės dalyje, urbanizuotoje teritorijoje. Gretimybės – gyvenamosios paskirties pastatai, Merkinės Vinco Krevės gimnazija. Nuo projektuojamos teritorijos 240 metrų atstumu nutolusi Merkinės Švč. Mergelės Marijos Ėmimo į dangų bažnyčia.

3.3. Reljefas

Pagal pateiktą topografinę medžiagą teritorijos paviršiaus altitudės kinta nuo 112.24 iki 107.75 m. Dangos teritorijoje – kieta danga (pravažiavimai, takai) žolynas.

3.4. Susisiekimo sistema

Teritorija randasi šalia pagrindinės Merkinės miestelio gatvės - Seinų g. (133 kelias). Pietvakarių pusėje kryptis link Druskininkų miesto, o į Šiaurės rytus link Vilniaus miesto.

3.5. Aplinkinis užstatymas ir kt.

Teritorija yra centrinėje Merkinės miestelio dalyje. Aplinkinis užstatymas pavieniais vieno-dviejų aukštų su mansarda pastatais. Šalia randasi trijų aukštų gimnazija. Pastatai turi skirtingos, įvairios architektūrinės stilistikos požymių.

3.6. Žemės sklype (teritorijoje) esantys želdiniai, vandens telkiniai

Teritorijoje auga jauni medžiai (trys ąžuolai), veja. Vandens telkinių nėra.

3.7. Apsaugos zonos

Apsaugos zonos nustatomos/tikslinamos rengiant techninį projektą. Remiantis topografine nuotrauka, teritorijoje, kurioje projektuojamas paminklas yra šios apsaugos zonos:

- Elektros linijų apsaugos zona.
- Ryšių tinklų apsaugos zona.

3.8. Dėl saugomų teritorijų, kultūros paveldo vertybių teritorijų

Teritorija yra Merkinės senojo miesto vietoje (kodas 3680) ir Merkinės miestelio istorinės dalies teritorijose (kodas 17097), Dzūkijos nacionalinio parko Merkinės urbanistinio draustinio teritorijoje. Teritorija priklauso saugomų teritorijų gyvenamųjų vietovių kraštovaizdžio ir ekstensyvaus užstatymo gyvenamųjų vietovių kraštovaizdžio tvarkymo zonoms.

Atliekant žemės judinimo darbus būtini archeologiniai tyrimai.

Aptikus naujų vertingųjų savybių statybos darbai yra stabdomi, vadovaujantis LR nekilnojamojo turto kultūros paveldo apsaugos įstatymo (Nr. 153-5571, 2004 m.) 9 str. nustatyta tvarka, projektas pakoreguojamas.

3.9. Higieninė ir ekologinė situacija

Sklypo higieninė ir ekologinė situacija gera. Projektuojama statyba šios situacijos nenumato keisti. Teritorijoje nėra taršos šaltinių.

3.10. Informacija apie numatomų statybos darbų poveikį aplinkai, gyventojams, kaimyninėms teritorijoms

Statybos metu vykdant darbus poveikis aplinkai, gyventojams ir kaimyninėms teritorijoms nenumatomas. Darbus privaloma vykdyti laikantis galiojančių norminių dokumentų reikalavimų.

3.11. Projektuojamos apsauginės ir sanitarinės zonos

Apsauginės ir sanitarinės apsaugos zonos projekto rengimo metu nenumatomos.

3.12. Apsauginės priemonės nuo smurto ir vandalizmo

Teritorija nuo Seinų gatvės tamsiu paros metu dalinai apšviečiama. Esami gerbūvio elementai tvirtai susieti su žeme.

4. PROJEKTINIAI SPRENDINIAI

4.1. Skulptūros Adolfo Ramanausko–Vanago atsiradimo istorija

● 2017 m. įsteigiamas Merkinės krašto muziejus.

● 2018 m. Merkinės krašto muziejaus, Dzūkijos nacionalinio parko, Lietuvos gyventojų ir genocido centro bendromis pastangomis sukuriamas pažintinis maršrutas partizanų vado Adolfo Ramanausko-Vanago laisvės kovų takais, vedantis per jo bunkerių vietas, garsiosios fotosesijos vietą, Kasčiūnus, kur buvo suplanuotas Merkinės puolimas.

● 2019 m. skulptorius Gintautas Lukošaitis socialiniuose tinkluose viešai pristato nulipdytą Adolfo Ramanausko–Vanago skulptūros modelį mastelyje M 1:4 ir visus pakviečia realizuoti sumanymą. Šis pasiūlymas sudomina Merkinės krašto muziejų ir jis imasi naujo projekto - organizuoja veiklas, būtinas skulptūrai atsirasti Merkinėje.

● 2020 m. Merkinėje suorganizuojamas susirinkimas, dalyvaujant Merkinės krašto muziejui, skulptūros autoriui, paminklo projekto architektui, Varėnos raj. vyr. architektei, Varėnos raj. Merui ir Merkinės seniūnui. Susirinkimo metu iš trijų paminklui siūlomų vietų po diskusijų išsirenkama teritorija šalia Seinų ir Nemunaičio gatvės sankryžos. Aptarta, kad paminklo statybą reikėtų planuoti keliais etapais.

● 2020 m. pabaigoje, skulptorius Gintautas Lukošaitis Šiauliuose užbaigia skulptūros modelį mastelyje M 1:1 ir perduoda jį atlieti iš bronzos meistrui Tomui Vosyliui į Kauną.

● 2021 m. balandžio 26 d. Kauno Vytauto Didžiojo karo muziejuje pristatoma partizano Adolfo Ramanausko-

Vanago bronzinė skulptūra (žiūr. 10 psl.). Skulptūros autorius - Gintautas Lukošaitis, meistras – Tadas Vosylius. Skulptūra sukurta pagal garsiąją 1947 m. fotografiją, kurioje partizanų vadas priklaupęs ant vieno kelio su vanagais ant pečių pozuoja fotografui. Partizanų vadas buvo nufotografuotas 1947 m. rudenį netoli Merkinės esančiame Bingelių kaimo pakraštyje. 1945 m. gruodžio 15 d. Vanagas vadovavo garsiajai Merkinės puolimo operacijai. 1947 m. rugsėjo 25 d. A. Ramanauskui tapus Dainavos apygardos vadu, Merkinės batalionas iš pagarbos A. Ramanauskui buvo pavadintas Vanago grupe. Vanagas apie tai vėliau rašė: „Man buvo labai nepatogu, kad Merkinės bataliono partizanai savo grupės pavadinimu pasirinko mano slapyvardį, nes nesijaučiau, jog to būčiau nusipelnęs“. Apie patį batalioną Vanagas atsiliepė taip: „..Apskritai Merkinės batalionas visuomet patirdavo daugiausia partizanų aukų. Čia daugiausia žūdavo, bet daugiausia ir naujų į partizanų gretas įstodavo. Galima tvirtinti, kad šiame Dainavos šalies kraštelyje partizanų buvo gausiausia, palyginti net su visa Lietuva.“

● 2021 m. nuo birželio mėn. 13 d. Adolfo Vanago-Ramanausko skulptūra eksponuojama Merkinės krašto muziejuje.

4.2. Paminklo idėja

Kūrinio idėja - tai paminklas, žymintis tautos kovą už laisvę ir nepriklausomybę. Paminkle laisvės idėją įprasmina Adolfo Ramanausko-Vanago asmenybė. Kūrinys pasakoja apie svarbius istorinius įvykius siekiant pagerbti žuvusiuosius Lietuvos okupacijos laikotarpiu. Lietuvos partizanai didesnę laiko dalį buvo miškuose, todėl paminklo erdvės naratyvas formuojamas minimalistinėmis priemonėmis, pasitelkiant gamtinės aplinkos simbolius – lietuviškas miško sodas, sąmanos, smilgos, spygliuočiai medžiai ir akmenys.

Adolfas Ramanauskas-Vanagas – Alytaus seminarijos mokytojas, Lietuvos laisvės kovos sąjūdžio Tarybos 1949 m. vasario 16 d. deklaracijos signataras, Lietuvos laisvės kovos sąjūdžio ginkluotųjų pajėgų vadas, o 2018 m. LR Seimo pripažintas Lietuvos valstybės vadovu.

Adolfo Ramanausko-Vanago atsiminimų knygoje „Daugel krito sūnų… Partizanų gretose“ Merkinė minima per 130 kartų. Projekto sumanytojų įsitikinimu, skulptūros vieta - tai ne tik naujas Merkinės akcentas, bet ir svarbi Lietuvos nežinomos istorijos pasakojimo dalis.

4.3. Architektūriniai paminklo sprendiniai

4.3.1. Skulptūros pagrindiniai matmenys. Projektuojamos erdvės ir skulptūros santykis

Pasirinkta paminklo teritorija šalia Seinų g. ir Nemunaičių g. sankryžos yra labai gerai matoma, tačiau urbanistinėje aplinkoje erdvė yra vizualiai plati. Šioje erdvėje galimas meninis akcentas, tačiau tik tinkamai sutvarkius teritoriją.

Skulptoriaus Gintauto Lukošaičio sukurta bronzinė skulptūra yra nedidelė - vaizduojanti priklaupusio ant vieno kelio žmogaus figūrą. Skulptūros aukštis – 121 cm., plotis – 76 cm., ilgis – 91 cm. Siekiant skulptūrai suteikti daugiau monumentalumo projektuojamas pjedestalas (bazė). Pjedestalo medžiaga – tamsiai pilkas akmuo (aukštis – 80 cm., plotis – 120 cm., ilgis – 222 cm.). Bendras skulptūros ir pjedestalo aukštis – 191 cm. Projektuojamo paminklo bendras aukštis parinktas atsižvelgus į skulptūros dydį. Numatyta galimybė būsimiems paminklo lankytojams nusifotografuoti šalia skulptūros.

Siekiant suteikti skulptūrai daugiau vizualumo, kompozicijos griežtumo ir saikingo monumentalumo bruožų urbanistinėje erdvėje - projektuojamos aiškiai suvokiamos architektūrinės erdvės ribos (dvi dekoratyvinės sienos) ir už jų gamtinis fonas (esami ir naujai projektuojami medžiai). Skulptūrai projektuojama iš dalies nauja erdvinė aplinka, tinkama jos masteliui ir idėjai išreikšti.

● Architektūrinės paminklo ribos

Siekiant sukurti paminklui aiškias fono ribas - formuojamos dvi dekoratyvinės betoninės sienos. Ilgosios sienos aukštis pietinėje teritorijos dalyje prasideda nuo 30 cm., o sankirtoje su trumpąja (šiaurine) siena pasiekia 110 cm. aukštį. Ant ilgosios sienos komponuojamas paminklo pavadinimas – Adolfas Ramanauskas-Vanagas. Ant kitos, trumposios dekoratyvinės sienos integruojami trijų tipų tamsiai pilki šoviniai (400 vnt.) aštriais galais atsukti į skulptūros žiūrovo pusę. Šovinių instaliacija paminkle naudojama siekiant išlaikyti simbolinę pusiausvyrą tarp sąlyginai romantizuojamos karo istorijos skulptūroje ir karo tikrovės. Šovinių

sienos instaliacija simbolizuotų pasipriešinimą okupacijai ir patirtą karo žiaurumą. Tai paminklo dalis, kuri intuityviai pakviestų lankytoją ranka paliesti šovinių instaliaciją ir susimąstyti apie karą.

● Gamtinis fonas

Projektuojamoje teritorijoje numatoma išsaugoti tris esamus jaunus ąžuolus. Skulptūros fonui sukurti šiaurės vakarų pusėje planuojama pasodinti spygliuočius medžius (pušainių klasė) - žemaūgės eglės (7 vnt.) ir kukmedžiai (5 vnt.).

Šį pasirinkimą lėmė trys aspektai: 1) spygliuočiai medžiai visais metų laikais išlieka tankūs ir neperregimi; 2) eglės partizanams buvo vieni iš mylimiausių medžių. Karo metu eglės sukurdavo galimybę kariams staiga tapti nematomais. Partizanai slėpdamiesi medžiuose išbūdavo nuo kelių valandų ir net iki kelių dienų; 3) kukmedis pasirinktas dėl retų savybių. Tai daug nuodingų ir gydomųjų medžiagų turintis medis. Įvairiuose kultūruose jis vadinamas mirties ir amžinybės medžiu. Medžio gyvenimo trukmė siekia nuo 1000 iki 2000 metų. Rudenį ant medžio atsiranda ryškiai raudoni taškeliai (uogas primenančios sėklos).

4.3.2. Paminklo kryptis

Pasirinkta skulptūros vieta yra tinkama naujo meninio akcento formavimui Merkinėje. Rengiant skulptūrinius-architektūrinius meninio objekto sprendinius siekiama išryškinti ir esamus urbanistinės erdvės vizualinius ryšius istorinėje miesto dalyje. Projektuojamo paminklo kryptis parinkta dėl kelių priežasčių:

● **Simbolinė reikšmė**. Skulptūrą viešojoje erdvėje projektuojama statyti pietryčių kryptimi link Merkinės Švč. Mergelės Marijos Ėmimo į dangų bažnyčios. Priklaupusio ant vieno kelio partizano skulptūros siluetas bažnyčios kryptimi simboliškai atskleistų nematomą kovotojų pasiryžimo ir tikėjimo pusę. Projektuojama skulptūra nuo bažnyčios preliminariai yra nutolusi 240 metrų atstumu, todėl stovint šalia skulptūros lankytojas intuityviai būtų kviečiamas apžvelgti ir Merkinės miestelio panoramą bažnyčios pusės link.

● **Paminklo apšvietimas**. Projektuojamam paminklui parinkta tinkamiausia kryptis atsižvelgiant į saulės pozicijos judėjimą šviesiu paros metu. Pagrindinis skulptūros fasadas nukreiptas pietryčių - pietų kryptimi, todėl šešėliai atsirastų ant galinės skulptūros dalies. Vakare atsiradus prietemai skulptūros pagrindinis fasadas būtų automatiškai apšviečiamas kryptiniais LED šviestuvais.

● **Merkinės miestelio įvaizdis**. Projektuojamo paminklo vieta yra labai gerai apžvelgiama važiuojant pagrindiniu keliu (Seinų g.) iš Vilniaus į Lazdijus ir iš Lazdijų į Vilnių. Teritorija miestelio centre šalia Seinų ir Nemunaičių gatvių sankryžos yra gretimybėje su Varėnos r. Merkinės Vinco Krėvės gimnazija ir Merkinės kryžių kalnelio memorialu. Projektuojamas paminklas – būsimas Merkinės miestelio įvaizdžio akcentas.

4.3.3. Paminklo apšvietimas

Skulptūra orientuojama pietryčių-pietų kryptimi, kad pagrindinė skulptūros pusė šiltuoju sezonu, šviesiu paros metu būtų tinkamai apšviesta nuo 9 val. ryto iki 17 val.. Tamsiuoju paros metu bendra teritorijos dalis apšviečiama esamu Seinų gatvės šviestuvu, o projektuojamai skulptūrai apšviesti papildomai numatomi du kryptiniai šviestuvai ant šlaito nuo žemės iš šonų. Ant kairiosios paminklo sienos pusės nuo žemės kryptiniu šviestuvu apšviečiamas paminklo pavadinimas. Projektuojama paminklo informacinė lenta prie tako apšviečiama integruota LED juosta su judesio davikliu. Takas ir laiptai apšviečiami paslėpta LED juosta įmontuota kietoje dangoje.

4.3.4. Paminklo teritorijos dangos

Projektuojamas takas ir laiptai – tamsiai pilkos spalvos smulkios kvadratinės formos skeltos granito trinkelės (10x10x10cm.). Trikampio formos dangos aikštelės dalis kurioje įrengiama skulptūra – tamsiai pilkos-žalios spalvos dekoratyvinė smulki granito skalda (60/30 mm). Dangos skiriasi trinkelių išdėstymo tvarka ir intarpo medžiaga. Tarp tako ir trikampio formos aikštelės įrengiama veja su įvairiais dekoratyviniais gamtiniais elementais.

4.3.5. Spalviniai sprendiniai, medžiagos

Esama skulptūra – bronza, tamsiai pilka spalva.
Projektuojama skulptūros bazė – akmuo, tamsiai pilkos spalvos.

LED šviestuvų šviesos temperatūros tipas – šiltai balta spalva.
Paminklo pavadinimas – bronza, tamsiai pilka, ruda spalvos.
Dekoratyvinės sienos - betonas, šviesiai pilka spalva.
Projektuojamas sodas – augalai, kintančios spalvos (dominuojanti žalia), atsižvelgiant į metų sezoną.
Danga II (takai, laiptai) – kvadratinės formos skeltos granito trinkelės, tamsiai pilkos spalvos.
Danga I (skulptūros zona) – smulki dekoratyvinė granito skalda, tamsiai pilkos-žalios spalvos.

4.3.6. Mažieji architektūros elementai

Teritorijoje numatoma įrengti apšvietimą, takus, informacinę lentą, suoliukus, veją, teritorijos augalus - keičiančius teritoriją pagal gamtos sezoniškumą.

4.4. Saugaus naudojimo sprendimai

Saugiam statinio naudojimui projekte įvertinti rizikos aspektai, kurie gali kilti naudojant objektus ir medžiagas:
1. Pėsčiųjų judėjimas;
Pėsčiųjų judėjimo (komunikacijos) zonos projektuojamos taip kad galima būtų išvengti:
a) Kritimų:
- skirtingų lygių vaikščiojimo zonos, laiptai apsaugoti turėklais;
- laiptų nuolydžiai, pakopų aukščio ir pločio santykiai patogūs lipimui (pagal formulę $P_{(pakopos\ plotis)} = 0{,}65\text{-}2h_{(pakopos\ aukštis)}$);
- horizontalaus judėjimo kelyje išvengiant netikėtų slenksčių ir laiptelių (min. 3 laipteliai jungiant skirtingų aukščių grindis);
- takų dangos slidumą parenkant pagal patalpos pobūdį (grindinio slidumo klasė – šiurkštesnio tipo);
b) Atsitrenkimų:
- Sudarytos sąlygos patogiai judėt projektuojamoje teritorijoje (lankant paminklą, gabenant sužeistus žmones ir pan.);

Autotransporto judėjimo vietose neturi būti staigių dangos lygio perkričių, per žemų konsolių ir kitų judėjimą trukdančių elementų, matomumas automobilių judėjimo zonose turi būti geras, užtikrinantis saugų judėjimą (nesudarant pavojaus pėstiesiems, kitoms transporto priemonėms, bei statiniams). Dangos ir jų paviršiaus kokybė bei jų nuolydžiai neturi sudaryti galimybių transporto, bei pėsčiųjų slydimui esant bet kokioms oro sąlygoms. Teritorijos dangos privalo būti valomos užtikrinant saugų jų eksploatavimą.

4.5. Apsauga nuo vandalizmo

Siekiant išvengti paminklo vandalizmo atvejų, teritorijoje siūloma įrengti vaizdo stebėjimo kamerą ant stulpo.

4.6. Naujų inžinerinių tinklų aprašymas

Teritorijoje projektuojami nauji inžineriniai tinklai. **Elektros energijos inž. tinklas** projektuojamas - paminklui apšviesti tamsiuoju paros metu ir vaizdo stebėjimo kamerai. **Ryšio inž. tinklai** numatomi paminklo apsaugai nuo vandalizmo atvejų (vaizdo kamera).

Inžinerinių tinklų sprendiniai - projektuojami techniniame projekte.

4.7. Teritorijos susisiekimo komunikacijų aprašymas, pėsčiųjų judėjimo organizavimo principai

Projektuojamoje teritorijoje naujos autotransporto stovėjimo vietos nenumatomas.
Už teritorijos ribų stovėjimo vietos nenumatomos. Paminklas lankomas pėsčiomis.

Projektuojamoje teritorijoje numatyti du patekimai prie paminklo: iš pietų ir šiaurės pusės. Pietinėje dalyje lankytojai ateitų prie paminklo iš Merkinės apžvalgos bokšto ir piliakalnio pusės, šiaurinėje dalyje atvyktų iš Kryžių kalnelio memorialo arba Merkinės krašto muziejaus pusės.

4.8. Žmonėms su negalia statinio sprendiniai

Naujas ŽN pėsčiųjų takas, trasa iki paminklo priėjimo projektuojami tinkami naudojimui.
Užtikrinta galimybė ŽN savarankiškai privažiuoti ir apžiūrėti paminklą iš šiaurinės teritorijos pusės.

4.9. Preliminarūs teritorijos sutvarkymo ir statinio įrengimo darbų kiekiai

Pavadinimas	Mato vienetas	Kiekis	Pastabos
Projektuojamos teritorijos plotas - archeologiniai tyrimai	m^2	418	-
Paminklo bazės įrengimas ir skulptūros instaliavimas	vnt.	1	-
Paukščio (vanagėlio) bronzinės skulptūrėlės sukūrimas, atliejimas ir instaliavimas	vnt.	1	-
Tvarkomos vejos plotas	m^2	180	-
Dekoratyvinio miško sodo (augalai, sąmanos, spec. veja, smulki skalda, dekor. akmenys ir kita) įrengimas	m^2	24	-
Dekoratyvinio suolo sukūrimas, pagaminimas ir įrengimas	vnt.	1	-
Kietos dangos II (skeltos granito trinkelės) įrengimas	m^2	67	-
Kietos dangos I (dekoratyvinė granito skalda) įrengimas	m^2	31	-
Esamų medžių (jauni ąžuolai) apsaugos įrengimas	vnt.	3	Medžiai išsaugomi
Spygliuočių medžių (eglės) pasodinimas	vnt.	7	-
Spygliuočių medžių (kukmedžiai) pasodinimas	vnt.	5	-
Dekoratyvinės betoninės sienos įrengimas	m^3	3	-
Informacinio stendo sukūrimas, pagaminimas ir įrengimas	vnt.	1	Stendas iš bronzos
Šovinių pagaminimas ir instaliacija sienoje	vnt.	1	Šovinių kiekis – 400 vnt.
Paminklo pavadinimo raidžių pagaminimas ir įrengimas	vnt.	1	Simbolių kiekis – 26 vnt.
Vaizdo stebėjimo kameros įrengimas	vnt.	1	Kamera ant stulpo
Kryptinių LED šviestuvų (Kš1) įrengimas	vnt.	2	-
Kryptinis LED šviestuvas (Kš2) įrengimas	vnt.	1	-
Lauko LED šviestuvai (Lš1) įrengimas	vnt.	3	-
Laiptų metalinių turėklų įrengimas	m	10	Pateiktas turėklo ilgis
Dekoratyvinių akmenų šlaito vejoje įrengimas	vnt.	17	Pateiktas akmenų kiekis

4.10. Teritorijos sutvarkymo Statybos darbų etapai

Preliminarūs paruošiamieji darbai prieš statybą

Parengiamas projektinis pasiūlymas ir gaunami specialieji architektūros reikalavimai.
Gaunami sutikimai statiniui atsirasti LR valstybinėje žemėje.
Atliekami projektuojamos teritorijos archeologiniai tyrimai.
Parengiamas techninis projektas ir gaunamas statybą leidžiantis dokumentas.

Pirmas statybos etapas (1)

Prieš Statybos pradžią vykdomas pasiruošimas statybos darbams. Įrengiama esamų medžių apsauga. Ardoma veja (augalinio sluoksnio nustūmimas). Įrengiami inžineriniai tinklai (elektros ir ryšių tinklas). Įrengiamos paminklo dekoratyvinės sienos ir takai. Pastatoma paminklo bazė. Pasodinami spygliuočiai medžiai ir sutvarkoma dalis vejos.

Antras statybos etapas (2)

Įrengiami laiptai. Integruojami šlaite dekoratyviniai akmenys. Sutvarkoma šlaito veja su dekoratyviniais akmenimis. Įrengiamas apšvietimas ir vaizdo stebėjimo kamera. Įrengiamas dekoratyvinis sodas šalia skulptūros. Įrengiamas informacinis stendas ir suolas. Ant paminklo bazės instaliuojama skulptūra. Antruoju statybos etapu užbaigiami visi numatyti numatyti teritorijos sutvarkymo darbai.

Pareigos	V. Pavardė	Atestato nr.	Parašas	Žymuo	Data
Projekto vadovas	Vladas Balsys	A1574		PP-AR	2021-06-06
Architektas	Vladas Balsys	A1574		PP-AR	2021-06-06

Priedas 1

Pagal STR 1.04.04:2017
„Statinio projektavimas,
projekto ekspertizė“ 13
priedo IV skyriaus
reikalavimus

PROJEKTINIŲ PASIŪLYMŲ RENGIMO UŽDUOTIS

2021 m. gegužės 21 d.

I. INFORMACIJA APIE SUMANYTĄ PROJEKTUOTI STATINĮ

1. Objekto pavadinimas: Partizano Adolfo Ramanausko - Vanago paminklo, Seinų g. ir Nemunaičio g. sankryžos teritorija, Merkinė, Varėnos raj., projektinis pasiūlymas.

2. Statybos rūšis – Nauja statyba. Vadovaujantis STR 1.01.08.

3. Statinio kategorija: Neypatingas statinys. Visuomenei svarbus statinys. Vadovaujantis STR 1.01.06; STR 1.01.07; STR 1.04.04; STR 1.05.06.

4. Statinio pagrindinė naudojimo paskirtis: kitos paskirties inžinerinis statinys.

5. Žemės sklypo ir statinio (techniniai ir paskirties) rodikliai: Žemės sklypas – nesuformuotas, valstybinė žemė. Planuojama teritorijoje numatyta įrengti – taką, atramines sienas, laiptus ir paminklą partizanui Adolfui Ramanauskui – Vanagui. Skulptūros aukštis su baze – iki 2 metrų.

6. Kita:
   6.1. Projektuojamų statybos darbų atlikimo vieta – teritorija šalia Seinų g. Ir Nemunaičio g. Sankryžos, Merkinėje, Varėnos raj.
   6.2. Paminklo architektūra projektuojama atsižvelgiant į Gintauto Lukošaičio 2021 m. sukurtą skulptūros (“Adolfas Ramanauskas-Vanagas”) mastelį, proporcijas ir idėją.
   6.3. Naujo paminklo projektiniai sprendiniai rengiami teritorijoje numatant naujas kietas dangas ir architektūrinį skulptūros pagrindo (bazės) sprendimą.
   6.4. Projektuojamoje teritorijoje numatomas dirbtinis apšvietimą tamsiu paros metu. Šalia projektuojamo paminklo numatoma suprojektuoti suolus/suolą, informacinę lentą, stebėjimo kamerų vietą (paminklo apsaugai nuo vandalizmo).
   6.5. Projektuojamoje teritorijoje išsaugomi visi esami medžiai.
   6.6. Numatomas teritorijos tvarkymas aplink projektuojamą paminklą, suprojektuojant sklandų prisijungimą prie esamų takų, o nuo projektuojamo paminklo lietaus vandens nuvedimas numatomas ant vejos.
   6.7. Naujos automobilių sustojimo vietos – neprojektuojamos.
   6.8. Pagal galimybes projektinio pasiūlymo sprendiniais planuojama neįtakoti esamų lauko inžinerinių tinklų.

II. PROJEKTINIŲ PASIŪLYMŲ PASKIRTIS

7. Projektinių pasiūlymų paskirtis:
7.1. Išreikšti statytojo sumanyto projektuoti statinio ar statinio dalies architektūros ir kitų pagrindinių sprendinių idėją – **Taip**.
7.2.1. Informuoti visuomenę apie visuomenei svarbaus statinio ar statinio dalies, numatomą projektavimą - **Taip**.
7.2.2. Informuoti visuomenę apie Teritorijų planavimo įstatymo 20 straipsnyje numatytais atvejais statinio ar statinio dalies numatomą projektavimą – **Taip.**
7.2.3. Informuoti visuomenę apie statinio ar statinio dalies paskirties keitimą - **Ne**.
7.3. Specialiesiems reikalavimams (specialiesiems architektūros, saugomos teritorijos tvarkymo ir apsaugos ir paveldosaugos) nustatyti – **Taip**.
7.4. Naudoti kaip medžiagą projektuotojo parinkimo konkursui – **Taip**.
7.5. Nustatyti žemės sklypo teritorijos naudojimo reglamento parametrus, kai Teritorijų planavimo įstatymo 20 straipsnio nustatytais atvejais neparengti teritorijų planavimo dokumentai ir statyba konkrečiame žemės sklype leidžiama - **Taip .** Vadovaujantis STR. 1.04.04:2017.

III. PROJEKTINIŲ PASIŪLYMŲ SUDĖTIS

8. Projektinius pasiūlymus sudarys:
8.1. Aiškinamasis raštas: **Taip.** Jame bus pagrindžiami sprendiniai, vadovaujantis STR 1.04.04:2017 13 priedo 8.1 p. nurodymais
8.1.1 Ar bus aprašomi gamybos ar kitos veiklos rūšies, projektuojamos statinyje, technologinis procesas (schema), nuotekų tvarkymo pasiūlymai, atliekų tvarkymo pasiūlymai, orientacinis energinių išteklių (elektros energijos, šilumos, geriamojo vandens, dujų ir kitų išteklių) kiekis ir apsirūpinimo šaltiniai. **Ne.**
8.2. Grafinė dalis: **Taip.** Joje bus nurodytos susisiekimo komunikacijos, priklausomų želdinių plotai.
8.2.1. Žemės sklypo su gretima aplinka planas (ant ne senesnio kaip 3 metų topografinio plano): **Taip.**
8.2.2. Statinio, jo dalies aukštų schemos: **Taip.**
8.2.3. Statinio, jo dalies charakteringų pjūvių schemos: **Taip.**
8.2.4. Statinio fasadai: **Taip.**
8.3. Projektinių pasiūlymų vaizdinė informacija: **Taip.** Vadovaujantis STR. 1.04.04:2017.

IV. STATYTOJO PATEIKIAMI DOKUMENTAI IR KITI DUOMENYS

9. Užsakovo pateikiami dokumentai projektui rengti:
9.1. Žemės sklypo teisinės registracijos Nekilnojamojo turto registre dokumentai arba žemės sklypo nuomos (panaudos) dokumentai: **NE.** Tikslinama rengiant projektinius pasiūlymus.
9.2. Ištrauka (brėžinys) iš patvirtinto teritorijų planavimo dokumento ir sprendimas apie šio dokumento patvirtinimą. **NE.** Tikslinama rengiant projektinius pasiūlymus.
9.3. Žemės sklypo kadastriniai matavimai (planas): **NE.** Tikslinama rengiant projektinius pasiūlymus.
9.4. Statinių teisinės registracijos Nekilnojamojo turto registro dokumentai arba statinių nuomos (panaudos) dokumentai (jei statinių yra): **NE.** Tikslinama rengiant projektinius pasiūlymus.
9.5. Prisijungimo prie elektros energijos, šilumos, vandens tiekimo ir nuotekų šalinimo, dujotiekio, elektroninių ryšių ir kitų inžinerinių tinkle bei susisiekimo komunikacijų sąlygos: **NE.** Sąlygos bus gautos parengus projektinius pasiūlymus.
9.6. Specialieji architektūros reikalavimai. **NE.** Bus gauti parengus projektinius pasiūlymus.
9.7. Žemės sklypo ar statinio bendrasavininkų sutikimai: **NE**. Bus gauti parengus projektinius pasiūlymus.
9.8. Duomenys apie Statytojo pasirinktus ar turimus įrenginius statybos produktus: **NE**.
9.9. Kiti projektavimui svarbūs dokumentai: **TAIP.** Topografinė nuotrauka (pateikiama iki gegužės 31 d.). Tikslinama rengiant projektinius pasiūlymus.

V. PROJEKTINIŲ PASIŪLYMŲ VAIZDINĖ INFORMACIJA

10. Projektinio pasiūlymo vaizdinės informacijos sudėtis:
10.1. Situacijos schema: **Taip.**
10.2. Sklypo (teritorijos) siūlomo sutvarkymo schema: **Taip.**
10.3. Numatomų statinių planų schemos, pjūviai: **Taip.**
10.4. Numatomo statinio fasadai: **Taip.**
10.5. Numatomo statinio tūrio vizualizacija: **Taip.**
10.6. Kita: **Taip.** Maketas (M 1:50). Kita papildoma medžiaga tikslinama rengiant Projektinį pasiūlymą.

IV. KITI DUOMENYS

11. Projektinių pasiūlymų parengimo terminai: iki 2021 m. birželio 27 d.
12. Statytojui pateikiamų projektinių pasiūlymų kopijų ir kompiuterinių laikmenų su įrašyta projektinių pasiūlymų kopija kiekis: 1 vnt.
13. Kita:-

STATYTOJAS / PERKANČIOJI ORGANIZACIJA

MERKINĖS KRAŠTO MUZIEJUS,
Įm. Kodas 304439923
S. Dariaus ir S. Girėno a. 1, Merkinė,
Varėnos r., LT-65336
Tel. 831039136, 861652907
El. p.: vienaragiui@gmail.com

Direktorius
Mindaugas Černiauskas

PROJEKTUOTOJAS / PASLAUGŲ TEIKĖJAS

Vlado Balsio individuali architektūros veikla
Individualios veiklos paž. Nr.: 269430
Adresas: Turgaus a. 21, LT-91246, Klaipėda
Tel. 865052911
El. p: vladas@balsys.lt

Architektas
Vladas Balsys

Išsidėstymo schema

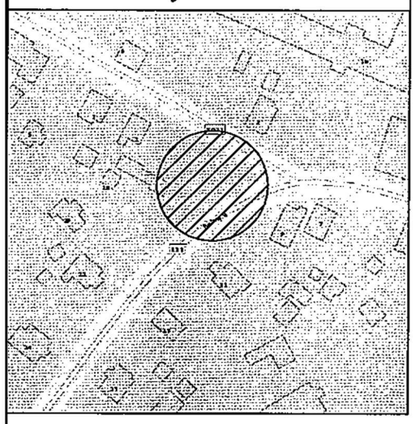

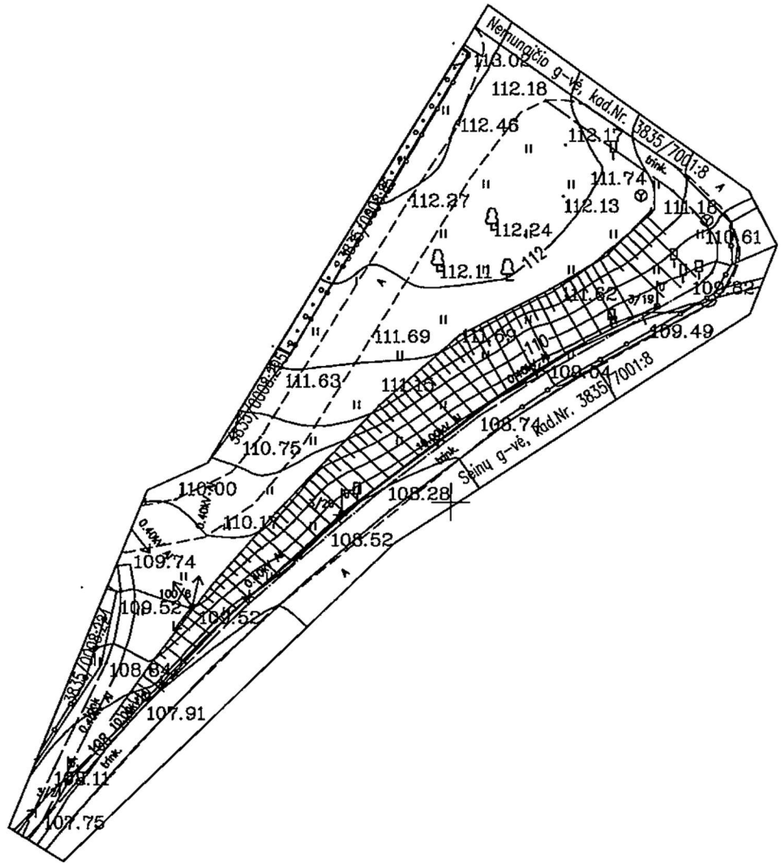

62/20-0168
62/20-0169

„Derinimo lentelė"

Geodezinis planas suderintas ir intergruotas TOPD, unikalus Nr.

Koordinačių sistema: LKS-94m. Aukščių sistema: LAS07

Andriaus Lasinskio individuali veikla

Vasario 16-osios g.5, Varėna, tel. 8-624 00505, el.p. alasinskis@gmail.com

LIETUVOS RESPUBLIKA Andriaus Lasinskio individuali veikla VARĖNOS RAJ.

Geodezininkas Andrius Lasinskis, I.V.pažymos Nr.456632				Kvalifikacijos paž Nr. 1GKV-1269
Parsig.	V.Pavardė	Parašas	Data	Objektas :
Geodezininkas	A.Lasinskis		2021-03-19	Inžinerinis topografinis planas M 1:500
				Merkinės mstl., Merkinės sen., Varėnos r.sav.
Užsakovas		Obj.Nr.	Lap.	
		1210320	1/1	

Visos teisės saugomos © Vladas Balsys, Gintautas Lukošaitis / 2020-2021

Nuotraukos, brėžiniai, vizualizacijos, maketas

PASTABOS:

1. Skulptoriaus G. Lukošaičio sukurta ir meistro T. Vosyliaus atlieta bronzinė A. Ramanausko-Vanago skulptūra eksponuojama Vytauto Didžiojo karo muziejuje Kaune (2021 m. balandžio 24 d.).

Atestato numeris	Pagr. projektuotojas: Vlado Balsio individuali veikla, paž. nr: 269430, Turgaus a. 21, Klaipėda				Objektas: Partizano Adolfo Ramanausko - Vanago paminklo, Seinų g. ir Nemunaičio g. sankryžos teritorija, Merkinė, Varėnos raj., projektinis pasiūlymas	
		V. Pavardė	Parašas	Data	Brėžinys	Laida
A 1574	PV	V. Balsys		2021.05.31	SKULPTŪRA M 1:1. FOTOFIKSACIJA	0
A 1574	ARCH	V. Balsys		2021.05.31		
Stadija	Užsakovas: Merkinės krašto muziejus, įm. kodas 304439923, dir. Mindaugas Černiauskas				21.05-PP-1	Lapas / Lapų
PP						1 / 1

SUTARTINIS ŽYMĖJIMAS:

- Projektuojama paminklo partizanui Adolfui Ramanauskui - Vanagui vieta.

Atestato numeris	Pagr. projektuotojas: Vlado Balsio individuali veikla, paž. nr: 269430, Turgaus a. 21, Klaipėda				Objektas: Partizano Adolfo Ramanausko - Vanago paminklo, Seinų g. ir Nemunaičio g. sankryžos teritorija, Merkinė, Varėnos raj., projektinis pasiūlymas	
		V. Pavardė	Parašas	Data	Brėžinys	Laida
A 1574	PV	V. Balsys		2021.05.31	ESAMOS TERITORIJOS FOTOFIKSACIJA	0
A 1574	ARCH	V. Balsys		2021.05.31		
Stadija	Užsakovas: Merkinės krašto muziejus, įm. kodas 304439923, dir. Mindaugas Černiauskas					Lapas / Lapų
PP					21.05-PP-2	1 / 3

SUTARTINIS ŽYMĖJIMAS:

- Projektuojama paminklo partizanui Adolfui Ramanauskui - Vanagui vieta.

Atestato numeris	Pagr. projektuotojas: Vlado Balsio individuali veikla, paž. nr: 269430, Turgaus a. 21, Klaipėda				Objektas: Partizano Adolfo Ramanausko - Vanago paminklo, Seinų g. ir Nemunaičio g. sankryžos teritorija, Merkinė, Varėnos raj., projektinis pasiūlymas	
		V. Pavardė	Parašas	Data	Brėžinys	Laida
A 1574	PV	V. Balsys		2021.05.31	ESAMOS TERITORIJOS FOTOFIKSACIJA	0
A 1574	ARCH	V. Balsys		2021.05.31		
Stadija	Užsakovas: Merkinės krašto muziejus, įm. kodas 304439923, dir. Mindaugas Černiauskas				21.05-PP-2	Lapas / Lapų
PP						2 / 3

SUTARTINIS ŽYMĖJIMAS:

- Projektuojama paminklo partizanui Adolfui Ramanauskui - Vanagui vieta.

Atestato numeris	Pagr. projektuotojas: Vlado Balsio individuali veikla, paž. nr: 269430, Turgaus a. 21, Klaipėda				Objektas: Partizano Adolfo Ramanausko - Vanago paminklo, Seinų g. ir Nemunaičio g. sankryžos teritorija, Merkinė, Varėnos raj., projektinis pasiūlymas	
		V. Pavardė	Parašas	Data	Brėžinys	Laida
A 1574	PV	V. Balsys		2021.05.31	ESAMOS TERITORIJOS FOTOFIKSACIJA	0
A 1574	ARCH	V. Balsys		2021.05.31		
Stadija	Užsakovas: Merkinės krašto muziejus, įm. kodas 304439923, dir. Mindaugas Černiauskas				21.05-PP-2	Lapas / Lapų
PP						3 / 3

Žymėjimas	Pavadinmas
	- Projektuojama paminklo pastatymo vieta Merkinėje.
	- Vizualinė ašis. Skulptūra nukreipta į miestelio bažnyčią.
	- Merkinės Švč. Mergelės Marijos Ėmimo į dangų bažnyčia
	- Esami pastatai
M	- Merkinės krašto muziejus
G	- Varėnos r. Merkinės Vinco Krėvės gimnazija
K	- Merkinės kryžių kalnelio memorialas
	- Transporto judėjimo kryptis į Liepalingį - Lazdijus
	- Transporto judėjimo kryptis į Alytų, Kauną ir Vilnių
	- Atminties ratas. UAB "AEXN" architektų siūlomas maršrutas (2020 metai)
R	- Numatomas rekonstruoti kultūros paskirties pastatas.
KC	- Merkinės kultūros centras

50 40 30 20 10 0 20 40 60 80 100

M 1:2000 METRAI

Atestato numeris	Pagr. projektuotojas: Vlado Balsio individuali veikla, paž. nr: 269430, Turgaus a. 21, Klaipėda				Objektas: Partizano Adolfo Ramanausko - Vanago paminklo, Seinų g. ir Nemunaičio g. sankryžos teritorija, Merkinė, Varėnos raj., projektinis pasiūlymas	
		V. Pavardė	Parašas	Data	Brėžinys	Laida
A 1574	PV	V. Balsys		2021.06.11	SITUACIJOS SCHEMA M 1:2000	0
A 1574	ARCH	V. Balsys		2021.06.11		
Stadija	Užsakovas: Merkinės krašto muziejus, įm. kodas 304439923, dir. Mindaugas Černiauskas					Lapas / Lapų
PP					21.05-PP-3	1 / 1

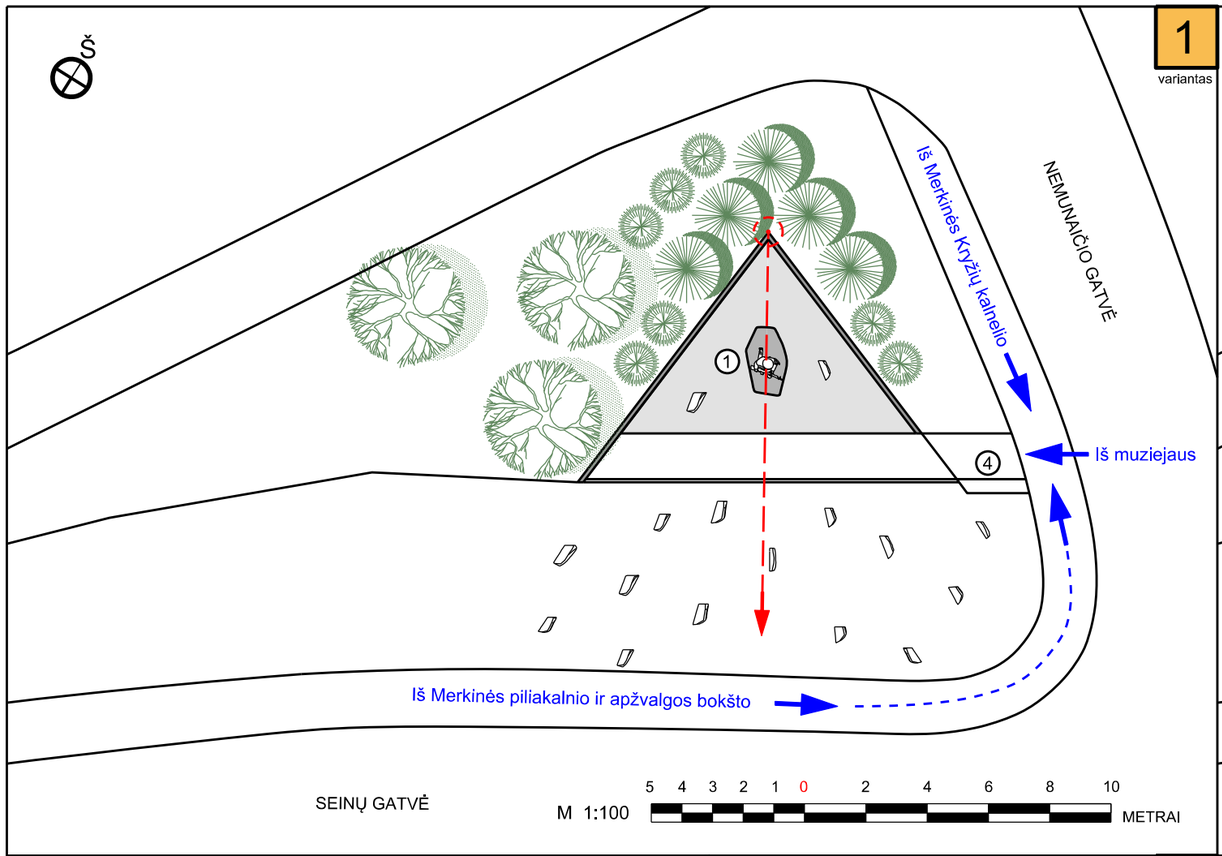

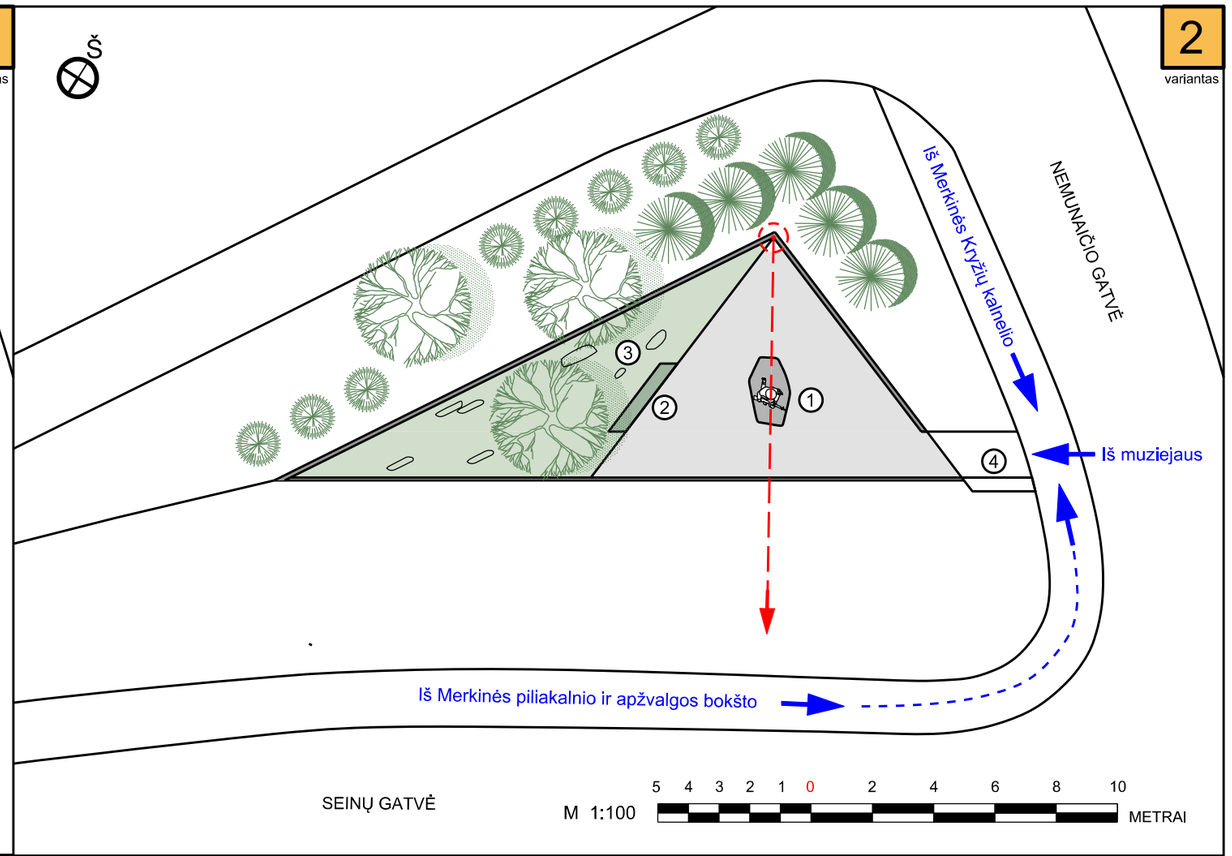

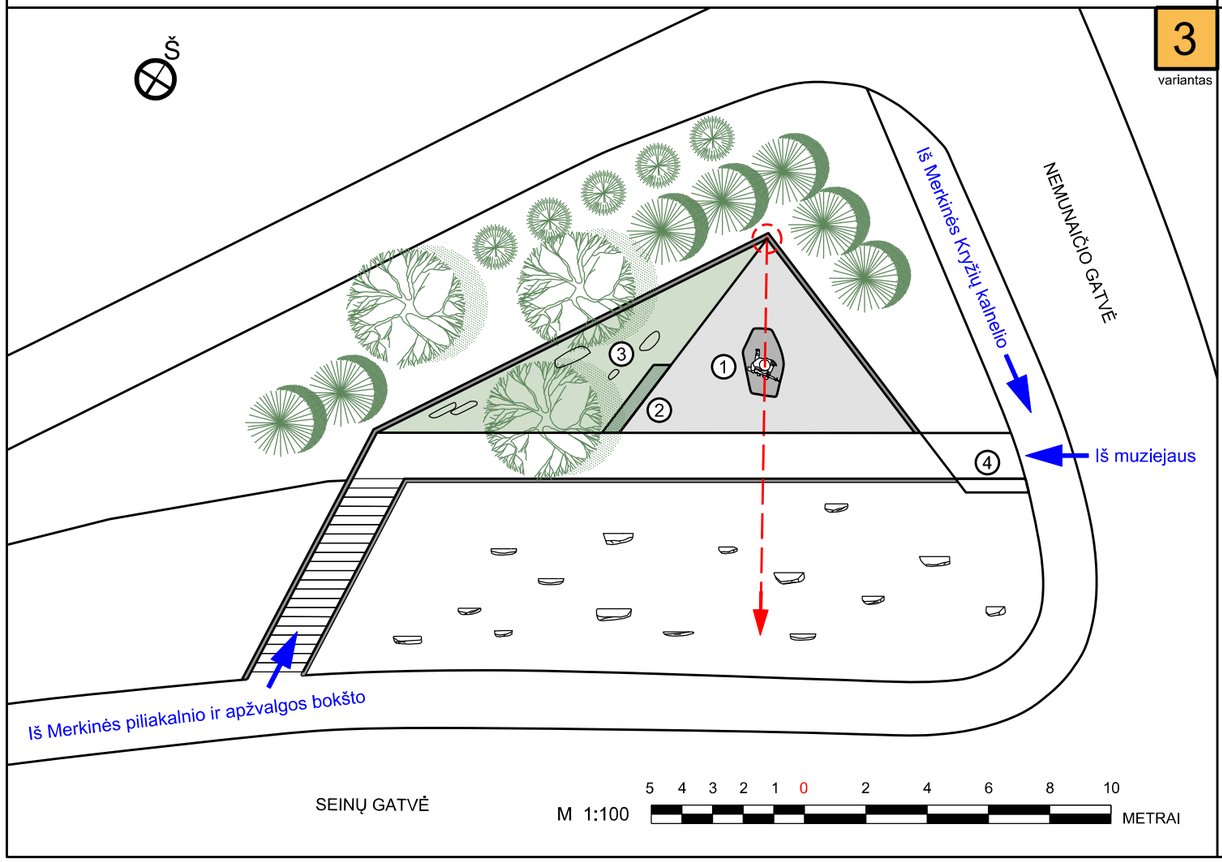

Žymėjimas	Pavadinmas
1	Projektuojama A. R. Vanago skulptūros vieta
2	Projektuojamas akmens suolas (1 vnt.)
3	Dekoratyvinis miško sodas. Plotas - 24 m²
4	Informacinis stendas
	Vizualinė ašis
	Pagrindinės pėsčiųjų (turistų) judėjimo kryptys
	Esami lapuočiai medžiai - jauni ąžuolai (3 vnt.)
	Projektuojami spygliuočiai medžiai - eglės.
	Projektuojami spygliuočiai medžiai - kukmedžiai.

Atestato numeris	Pagr. projektuotojas: Vlado Balsio individuali veikla, paž. nr: 269430, Turgaus a. 21, Klaipėda				Objektas: Partizano Adolfo Ramanausko - Vanago paminklo, Seinų g. ir Nemunaičio g. sankryžos teritorija, Merkinė, Varėnos raj., projektinis pasiūlymas		
		V. Pavardė	Parašas	Data	Brėžinys		Laida
A 1574	PV	V. Balsys		2021.06.11	SCHEMOS. TRYS PAMINKLO VARIANTAI M 1:100		0
A 1574	ARCH	V. Balsys		2021.06.11			
Stadija	Užsakovas: Merkinės krašto muziejus, įm. kodas 304439923, dir. Mindaugas Černiauskas				21.05-PP-4	Lapas	Lapų
PP						1	1

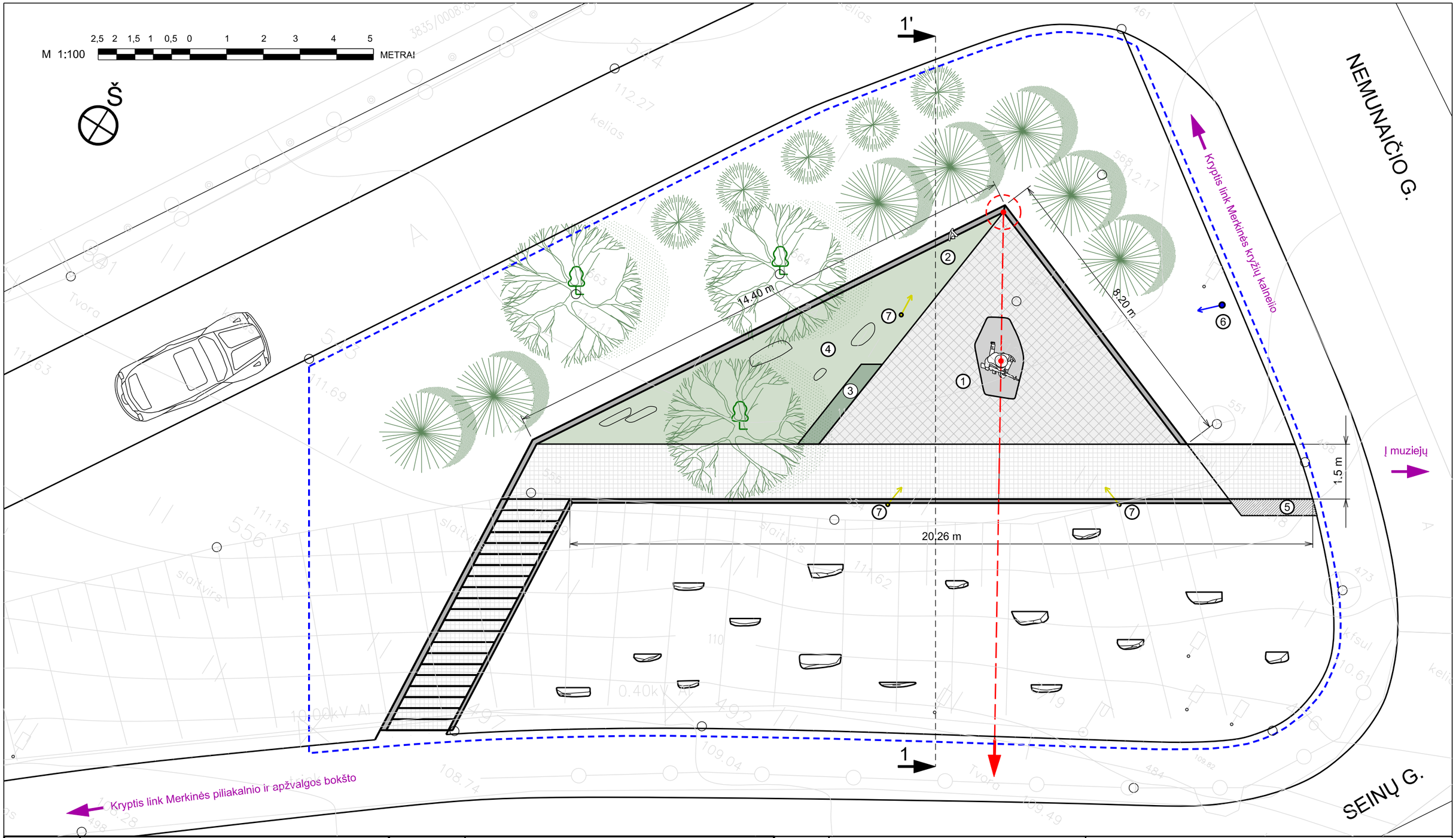

Žymėjimas	Pavadinmas	Žymėjimas	Pavadinmas
1	Projektuojama A. R. Vanago skulptūros vieta		Esami lapuočiai medžiai - jauni ąžuolai (3 vnt.)
2	Projektuojama skulptūrėlės (vanagėlio) vieta ant sienos		Projektuojami spygliuočiai medžiai - eglės (7 vnt.).
3	Projektuojamas akmens suolas (1 vnt.)		Projektuojami spygliuočiai medžiai - kukmedis (5 vnt.).
4	Dekoratyvinis miško sodas. Plotas - 24 m²		Kieta danga I (smulki granito skalda). Plotas - 31 m²
5	Informacinis stendas		Kieta danga II (skeltos granito trinkelės). Plotas - 67 m²
6	Projektuojama teritorijos vaizdo stebėjimo kameros vieta		Projektuojamos teritorijos ribos. Plotas - 418 m²
7	Projektuojami kryptiniai LED šviestuvai (2 +1 vnt.)		Vizualinė ašis

Atestato numeris	Pagr. projektuotojas: Vlado Balsio individuali veikla, paž. nr: 269430, Turgaus a. 21, Klaipėda				Objektas: Partizano Adolfo Ramanausko - Vanago paminklo, Seinų g. ir Nemunaičio g. sankryžos teritorija, Merkinė, Varėnos raj., projektinis pasiūlymas	
		V. Pavardė	Parašas	Data	Brėžinys	Laida
A 1574	PV	V. Balsys		2021.06.11	TERITORIJOS PLANAS M 1:100	0
A 1574	ARCH	V. Balsys		2021.06.11		
Stadija	Užsakovas: Merkinės krašto muziejus, įm. kodas 304439923, dir. Mindaugas Černiauskas				21.05-PP-5	Lapas / Lapų
PP						1 / 1

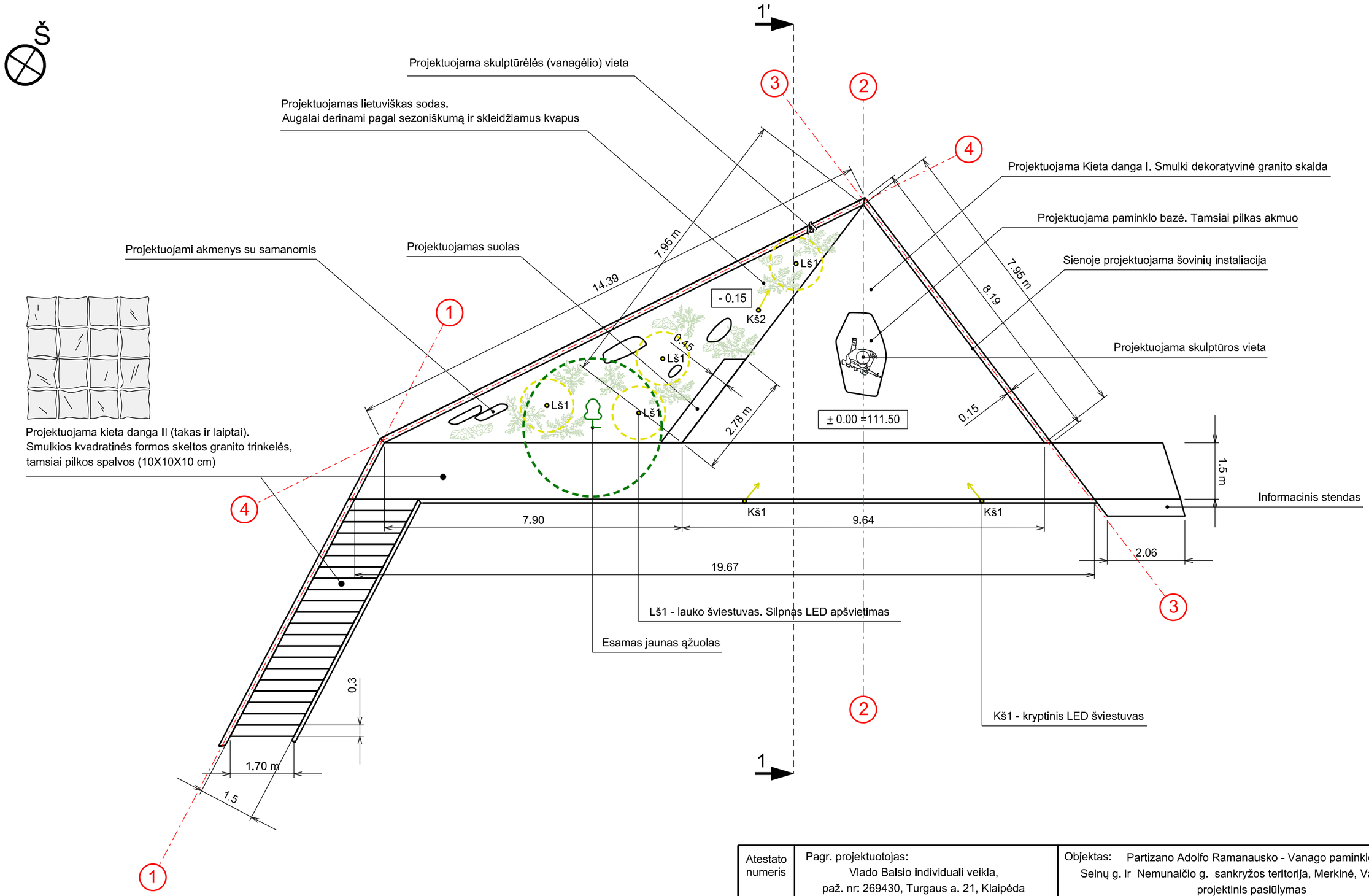

M 1:100 2,5 2 1,5 1 0,5 0 1 2 3 4 5 METRAI

Atestato numeris	Pagr. projektuotojas: Vlado Balsio individuali veikla, paž. nr: 269430, Turgaus a. 21, Klaipėda				Objektas: Partizano Adolfo Ramanausko - Vanago paminklo, Seinų g. ir Nemunaičio g. sankryžos teritorija, Merkinė, Varėnos raj., projektinis pasiūlymas		
		V. Pavardė	Parašas	Data	Brėžinys		Laida
A 1574	PV	V. Balsys		2021.06.11	PAMINKLO PLANAS M 1:50		0
A 1574	ARCH	V. Balsys		2021.06.11			
Stadija	Užsakovas: Merkinės krašto muziejus, įm. kodas 304439923, dir. Mindaugas Černiauskas				21.05-PP-6	Lapas	Lapų
PP						1	1

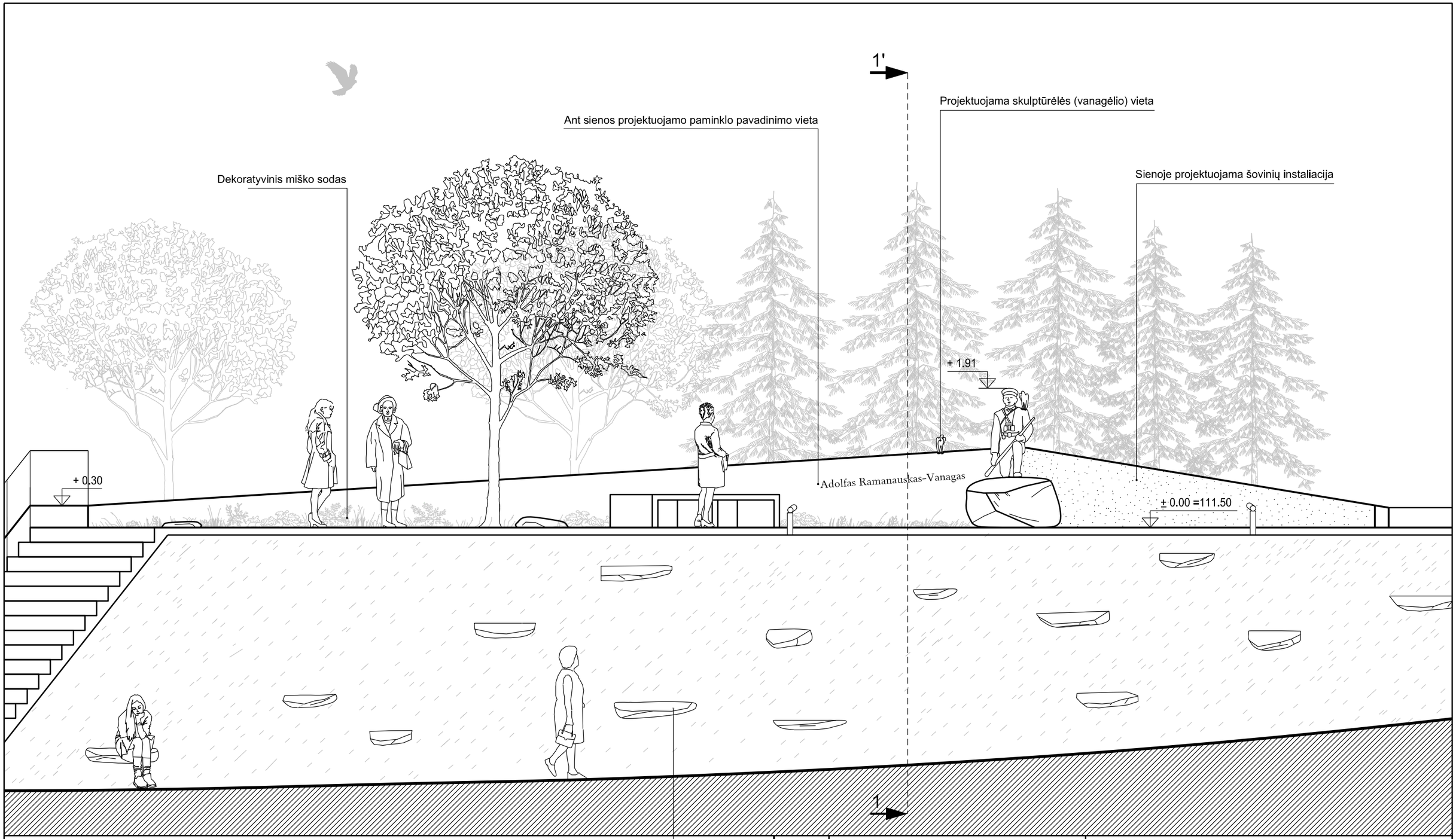

M 1:50 1,5 1,2 0,9 0,6 0,3 0 0,5 1 1,5 2 2,5 METRAI

Projektuojami dekoratyviniai akmenys

Atestato numeris	Pagr. projektuotojas: Vlado Balsio individuali veikla, paž. nr: 269430, Turgaus a. 21, Klaipėda				Objektas: Partizano Adolfo Ramanausko - Vanago paminklo, Seinų g. ir Nemunaičio g. sankryžos teritorija, Merkinė, Varėnos raj., projektinis pasiūlymas	
		V. Pavardė	Parašas	Data	Brėžinys	Laida
A 1574	PV	V. Balsys		2021.06.11	PAMINKLO PAGRINDINIS FASADAS M 1:50	0
A 1574	ARCH	V. Balsys		2021.06.11		
Stadija	Užsakovas: Merkinės krašto muziejus, įm. kodas 304439923, dir. Mindaugas Černiauskas				21.05-PP-7	Lapas 1 / Lapų 1
PP						

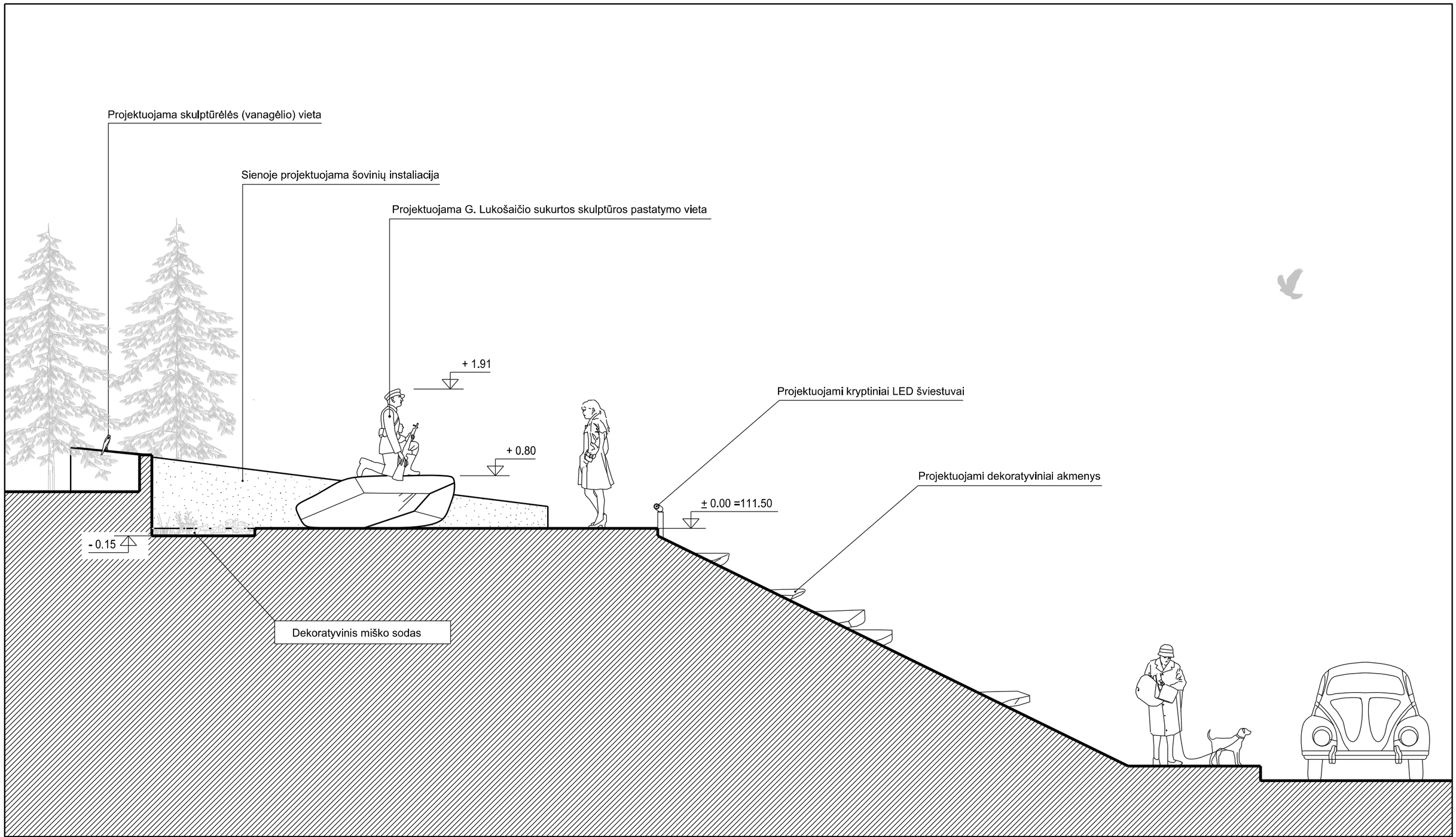

M 1:50 — 1,5 1,2 0,9 0,6 0,3 0 0,5 1 1,5 2 2,5 METRAI

Atestato numeris	Pagr. projektuotojas: Vlado Balsio individuali veikla, paž. nr: 269430, Turgaus a. 21, Klaipėda				Objektas: Partizano Adolfo Ramanausko - Vanago paminklo, Seinų g. ir Nemunaičio g. sankryžos teritorija, Merkinė, Varėnos raj., projektinis pasiūlymas	
		V. Pavardė	Parašas	Data	Brėžinys	Laida
A 1574	PV	V. Balsys		2021.06.11	PAMINKLO PJŪVIS 1-1' M 1:50	0
A 1574	ARCH	V. Balsys		2021.06.11		
Stadija	Užsakovas: Merkinės krašto muziejus, įm. kodas 304439923, dir. Mindaugas Černiauskas				21.05-PP-8	Lapas / Lapų
PP						1 / 1



Atestato numeris	Pagr. projektuotojas: Vlado Balsio individuali veikla, paž. nr: 269430, Turgaus a. 21, Klaipėda				Objektas: Partizano Adolfo Ramanausko - Vanago paminklo, Seinų g. ir Nemunaičio g. sankryžos teritorija, Merkinė, Varėnos raj., projektinis pasiūlymas	
		V. Pavardė	Parašas	Data	Brėžinys	Laida
A 1574	PV	V. Balsys		2021.06.20	PAMINKLO MAKETAS M 1:50	0
A 1574	ARCH	V. Balsys		2021.06.20		
Stadija	Užsakovas: Merkinės krašto muziejus, įm. kodas 304439923, dir. Mindaugas Černiauskas				21.05-PP-9	Lapas / Lapų
PP						1 / 4

Atestato numeris	Pagr. projektuotojas: Vlado Balsio individuali veikla, paž. nr: 269430, Turgaus a. 21, Klaipėda				Objektas: Partizano Adolfo Ramanausko - Vanago paminklo, Seinų g. ir Nemunaičio g. sankryžos teritorija, Merkinė, Varėnos raj., projektinis pasiūlymas		
		V. Pavardė	Parašas	Data	Brėžinys		Laida
A 1574	PV	V. Balsys		2021.06.20	PAMINKLO MAKETAS M 1:50		0
A 1574	ARCH	V. Balsys		2021.06.20			
Stadija	Užsakovas: Merkinės krašto muziejus, įm. kodas 304439923, dir. Mindaugas Černiauskas				21.05-PP-9	Lapas	Lapų
PP						2	4



Atestato numeris	Pagr. projektuotojas: Vlado Balsio individuali veikla, paž. nr: 269430, Turgaus a. 21, Klaipėda				Objektas: Partizano Adolfo Ramanausko - Vanago paminklo, Seinų g. ir Nemunaičio g. sankryžos teritorija, Merkinė, Varėnos raj., projektinis pasiūlymas		
		V. Pavardė	Parašas	Data	Brėžinys		Laida
A 1574	PV	V. Balsys		2021.06.20	PAMINKLO MAKETAS M 1:50		0
A 1574	ARCH	V. Balsys		2021.06.20			
Stadija	Užsakovas: Merkinės krašto muziejus, įm. kodas 304439923, dir. Mindaugas Černiauskas				21.05-PP-9	Lapas	Lapų
PP						3	4



Atestato numeris	Pagr. projektuotojas: Vlado Balsio individuali veikla, paž. nr: 269430, Turgaus a. 21, Klaipėda				Objektas: Partizano Adolfo Ramanausko - Vanago paminklo, Seinų g. ir Nemunaičio g. sankryžos teritorija, Merkinė, Varėnos raj., projektinis pasiūlymas		
		V. Pavardė	Parašas	Data	Brėžinys		Laida
A 1574	PV	V. Balsys		2021.06.20	PAMINKLO MAKETAS M 1:50		0
A 1574	ARCH	V. Balsys		2021.06.20			
Stadija	Užsakovas: Merkinės krašto muziejus, įm. kodas 304439923, dir. Mindaugas Černiauskas				21.05-PP-9	Lapas	Lapų
PP						4	4

PASTABOS:

1. Paminklas nukreiptas link Merkinės Švč. Mergelės Marijos Ėmimo į dangų bažnyčios. Sukurta urbanistinė ašis - formuoja dviejų objektų naują vizualinę kompoziciją ir simbolinį ryšį.
2. Tai skulptūra, vaizduojanti priklaupusį ant vieno kelio partizaną Adolfą Vanagą- Ramanauską, kuris žvelgia į miestelio bažnyčią. Architektūrinė kompozicija pasakoja apie partizanų tikėjimą ir ryžtingą kovą už tautos laisvę ir nepriklausomybę.

Atestato numeris	Pagr. projektuotojas: Vlado Balsio individuali veikla, paž. nr: 269430, Turgaus a. 21, Klaipėda				Objektas: Partizano Adolfo Ramanausko - Vanago paminklo, Seinų g. ir Nemunaičio g. sankryžos teritorija, Merkinė, Varėnos raj., projektinis pasiūlymas		
		V. Pavardė	Parašas	Data	Brėžinys		Laida
A 1574	PV	V. Balsys		2021.06.06	PAMINKLO VIZUALIZACIJA NR. 1		0
A 1574	ARCH	V. Balsys		2021.06.06			
Stadija	Užsakovas: Merkinės krašto muziejus, įm. kodas 304439923, dir. Mindaugas Černiauskas				21.05-PP-10	Lapas	Lapų
PP						1	1

PASTABOS:

1. Skulptūros fonui sukurti projektuojamos dvi horizontalios sienos ir už jų sodinami spygliuočiai medžiai.
2. Ant kairiosios paminklo sienos pusės numatytas skulptūros pavadinimas.
3. Ant dešiniosios paminklo sienos pusės - šovinių instaliacija, simbolizuojanti karo žiaurumą.

Atestato numeris	Pagr. projektuotojas: Vlado Balsio individuali veikla, paž. nr: 269430, Turgaus a. 21, Klaipėda				Objektas: Partizano Adolfo Ramanausko - Vanago paminklo, Seinų g. ir Nemunaičio g. sankryžos teritorija, Merkinė, Varėnos raj., projektinis pasiūlymas	
		V. Pavardė	Parašas	Data	Brėžinys	Laida
A 1574	PV	V. Balsys		2021.06.06	PAMINKLO VIZUALIZACIJA NR. 2	0
A 1574	ARCH	V. Balsys		2021.06.06		
Stadija	Užsakovas: Merkinės krašto muziejus, įm. kodas 304439923, dir. Mindaugas Černiauskas					Lapas / Lapų
PP					21.05-PP-11	1 / 1

PASTABOS:

1. Tamsiuoju paros metu skulptūros priekinė dalis apšviečiama dviem kryptiniais šviestuvais nuo žemės iš skirtingų pusių.
2. Paminklo kairioji sienos pusės dalis apšviečiama kryptiniu šviestuvu nuo žemės, kur yra numatytas skulptūros pavadinimas.

Atestato numeris	Pagr. projektuotojas: Vlado Balsio individuali veikla, paž. nr: 269430, Turgaus a. 21, Klaipėda				Objektas: Partizano Adolfo Ramanausko - Vanago paminklo, Seinų g. ir Nemunaičio g. sankryžos teritorija, Merkinė, Varėnos raj., projektinis pasiūlymas	
		V. Pavardė	Parašas	Data	Brėžinys	Laida
A 1574	PV	V. Balsys		2021.06.06	PAMINKLO VIZUALIZACIJA NR. 3	0
A 1574	ARCH	V. Balsys		2021.06.06		
Stadija	Užsakovas: Merkinės krašto muziejus, įm. kodas 304439923, dir. Mindaugas Černiauskas				21.05-PP-12	Lapas / Lapų
PP						1 / 1

PASTABOS:

1. Skulptūros fonui sukurti projektuojamos dvi horizontalios sienos ir už jų sodinami spygliuočiai medžiai.
2. Ant dešiniosios paminklo sienos pusės - šovinių instaliacija, simbolizuojanti karo žiaurumą.

Atestato numeris	Pagr. projektuotojas: Vlado Balsio individuali veikla, paž. nr: 269430, Turgaus a. 21, Klaipėda				Objektas: Partizano Adolfo Ramanausko - Vanago paminklo, Seinų g. ir Nemunaičio g. sankryžos teritorija, Merkinė, Varėnos raj., projektinis pasiūlymas	
		V. Pavardė	Parašas	Data	Brėžinys	Laida
A 1574	PV	V. Balsys		2021.06.06	PAMINKLO VIZUALIZACIJA NR. 4	0
A 1574	ARCH	V. Balsys		2021.06.06		
Stadija	Užsakovas: Merkinės krašto muziejus, įm. kodas 304439923, dir. Mindaugas Černiauskas					Lapas / Lapų
PP					21.05-PP-13	1 / 1

Atestato numeris	Pagr. projektuotojas: Vlado Balsio individuali veikla, paž. nr: 269430, Turgaus a. 21, Klaipėda				Objektas: Partizano Adolfo Ramanausko - Vanago paminklo, Seinų g. ir Nemunaičio g. sankryžos teritorija, Merkinė, Varėnos raj., projektinis pasiūlymas		
		V. Pavardė	Parašas	Data	Brėžinys		Laida
A 1574	PV	V. Balsys		2021.06.20	ŠOVINIŲ INSTALIACIJOS MAKETAS M 1:1		0
A 1574	ARCH	V. Balsys		2021.06.20			
Stadija	Užsakovas: Merkinės krašto muziejus, įm. kodas 304439923, dir. Mindaugas Černiauskas				21.05-PP-14	Lapas	Lapų
PP						1	2

Atestato numeris	Pagr. projektuotojas: Vlado Balsio individuali veikla, paž. nr: 269430, Turgaus a. 21, Klaipėda				Objektas: Partizano Adolfo Ramanausko - Vanago paminklo, Seinų g. ir Nemunaičio g. sankryžos teritorija, Merkinė, Varėnos raj., projektinis pasiūlymas		
		V. Pavardė	Parašas	Data	Brėžinys		Laida
A 1574	PV	V. Balsys		2021.06.20	ŠOVINIŲ INSTALIACIJOS MAKETAS M 1:1		0
A 1574	ARCH	V. Balsys		2021.06.20			
Stadija	Užsakovas: Merkinės krašto muziejus, įm. kodas 304439923, dir. Mindaugas Černiauskas				21.05-PP-14	Lapas	Lapų
PP						2	2