10	Atlenkiamas peiliukas.	6134023,15 377794,16 59,81	
11	Skiltuvas.	6134054,99 377778,36 59,74	
12	Kulka	6134052,40 377766,48 59,56	
13	792x57 kalibro tūta, degusi.	6133820,18 377744,75 58,91	
14	792x57 kalibro tūta.	6133806,08 377731,98 59,08	

Varėnos r. sav., MERKINĖ., Mokyklos g. 7 – Lietuvos partizanų ir jų rėmėjų memorialinis kompleksas (36312)

(planai Nr. 18-19; nuotr. Nr. 546-554)

2001 m. buvusioje NKVD būstinėje adresų Seinų g. 6-7 aptiktų ir 2002 m. palaidotų partizanų kapo vieta yra PV memorialo (36312) dalyje prieš vadinamąjį Kryžių kalnelį, Vietos koordinatės: 511840, 6003137 (LKS94). Pažymėta stogastulpiu ir gėlėmis *(planas Nr.18, nuotr. Nr.546)*. Kadangi aptiktų partizanų palaikai palaidoti viename karste, kapo vietoje ištirta viena perkasa Nr. 1.

Siekiant tobulinti palaikų paieškos metodiką papildomai atliktas buvusio stadiono teritorijos ir miškelio skenavimas magnetometru. Nuskenuota maždaug 82x210 m dydžio, bendro ~11974 m^2 ploto stadiono teritorija ir netaisyklingos formos teritorija miškelyje, maždaug ~3000 m^2 ploto, bendrai ~14974 m^2 plotas *(planas Nr. 19)*. Stadiono V dalyje fiksuotos anomalijos, kurias tikslinga tikrinti ateityje. Miškelyje netoli vietos, kur buvo rasti palaikai, taip pat fiksuota tikrintinų anomalijų. 2024 m. fiksuotų anomalijų patikra neatlikta.

Perkasa Nr. 1

(planas Nr. 18; nuotr. Nr. 547-554)

Perkasa Nr. 1 2x2,5 m dydžio, bendro 5 m^2 dydžio ploto, ilgosiomis kraštinėmis orientuota V-R kryptimi, 80^0 -260^0 (Š=0^0) *(planas Nr. 18, nuotr. Nr. 547)*. Vietos paviršius lygus, maždaug H_{abs} 118,93-119,01 m aukštyje, apaugęs veja.

Perkasos Nr. 1 kampų koordinatės (LKS94).

Perkasos kampas	X (šiaurės platuma)	Y (rytų ilguma)	Z (aukštis)
1. ŠV	6003138,45	511840,39	119,00
2. ŠR	6003138,64	511842,89	119,01
3. PR	6003136,61	511843,08	118,94
4. PV	6003136,41	511840,61	118,93

Po velėna glūdi 25 cm storio dirvožemis, žemiau – įžemis – žvyras *(nuotr. Nr. 549)*. Š pjūvyje po velėna fiksuotas 5-10 cm storio žvyro intarpas susiformavęs laidojant palaikus *(nuotr. Nr. 550)*. Perkasa tirta iki 65 cm gylio, kuriame fiksuotas 105x230 cm dydžio kapo Nr. 1 kontūras *(nuotr. Nr. 548)*. Jame 115 cm gylyje atidengtas 70-56x215 cm dydžio karsto dangtis *(nuotr. Nr. 551)*. Pašalinus karsto dangtį atidengti 2002 m. palaidotų asmenų palaikai po teismo medicinos specialistų tyrimų sudėti į šešis permatomus plastikinius maišus su metaliniais žetonais *(nuotr. Nr. 552-553)*. Iškėlus maišus jie neatidarinėti, perduoti į VU MF antropologiniams ir DNR tyrimams. Po tyrimų perkasa užkasta *(nuotr. Nr. 554)*.

Antropologinių tyrimų metu nustatyta, kad 2001 m. buvusio Merkinės stribyno kieme (adresu Seinų g. 8) rasta ir iškelta 8 asmenų palaikai:

Palaikai Nr. 1: 25-35 metų amžiaus vyras. Pastarojo ūgis pagal kairį šlaunikaulį yra 180 cm. Palaikai išlikę labai gerai, ~95%. Trūksta dalies lūžusių kaulių fragmentų, taip pat postkranijinio skeleto kaulų: šešių dešinės ir septynių kairės pusės riešakaulių, aštuonių plaštakos pirštakaulių, vieno kairės ir vieno dešinės pusės šonkaulių, vieno dešinės ir keturių kairės pusės čiurnakaulių, 19 pėdos pirštakaulių. Dešinės pusės žastikaulio ir šlaunikaulio proksimaliniai trečdaliai perpjauti ankstesnės teismo medicinos ekspertizės 2001-aisiais metu.

Registruoti daugybiniai *perimortem* pažeidimai kaukolėje, buko neriboto ploto objekto smūgiu į smakrą sukeltas *perimortem* apatinio žandikaulio lūžis (smūgio metu išmušti apatiniai priekiniai dantys) ir antrojo dešinės pusės padikaulio diafizės *perimortem* lūžis. Registruoti bent penki šautiniai sužalojimai, iš kurių bent trys kaukolės ir bent vienas krūtinės srityje. Taip pat abiejų šlaunikaulių diafizėse registruotas aktyvus ir sugijęs antkaulio uždegimas; Th8-L2 slankstelių Šmorlio mazgai; Šermano liga L2 slankstelyje ir sugijęs nosies lūžis.

Dantų būklė:

Penki dantys (15-16, 25- 27) pažeisti ėduonies, keturi (31, 43, 44, 46) nulaužti *perimortem*, Nežymus dantų nusidėvėjimas, neryškios tabako dėmės ir dantų akmenys ant viršutinių dantų vidinio paviršiaus, linijinės dantų emalio hipoplazijos, indikuojančios individo patirtą nespecifinį stresą apie ketvirtus gyvenimo metus.

Palaikai Nr. 2: suaugęs nenustatytos lyties asmuo, vyresnis nei 20 metų amžiaus. Bendras palaikų išlikimas siekia apie 5 %. Išlikę kaulai: kairės pusės mentė, Th5 slankstelis, dešinės pusės stipinkaulis, vienas dešinės pusės šonkaulis ir du kairės pusės šonkaulių fragmentai, vienas nenustatytos pusės plaštakos pirštakaulis.

Traumų ir patologijų nefiksuota, dantys neišliko.

Palaikai Nr. 3: nenustatytos lyties, nesuaugęs, 9±3 metų amžiaus vaikas. Bendras palaikų išlikimas siekia apie 60 %. Trūksta daugelio neprikaulėjusių epifizių, kairės plaštakos kaulų, dešinio klubakaulio, girnelių, dešinės pusės blauzdikaulio ir šeivikaulio, dalies pėdos kaulų.

Akiduobėse registruoti ryškūs mažakraujystės požymiai – *cribra orbitalia.*

Dantų būklė:

Dviejų dantų (64-65) ėduonis, nežymūs dantų akmenys, linijinės dantų emalio hipoplazijos, indikuojančios individo patirtą nespecifinį stresą apie pirmus - ketvirtus gyvenimo metus;

Palaikai Nr. 4: 30-40 metų amžiaus vyras. Pastarojo ūgis pagal kairį šlaunikaulį yra 162 cm. Palaikai išlikę labai gerai, ~95%. Trūksta raktikaulių, dalies plaštakos ir pėdų kaulų.

Registruoti daugybiniai *perimortem* pažeidimai: durtinis sužalojimas dešinės pusės mentėje ir iš jo išplitusi *perimortem* kaulo fragmentacija. Durta stačiakampiu, 20x7 mm dydžio žalojančiu objektu, dūris negilus. Durtinis sužalojimas pilvo srityje, paveikęs kairės pusės dubens kaulą bei kryžkaulį. Pažeidimas padarytas stačiakampiu nenustatyto dydžio aštriu žalojančiu objektu. Durta įstrižai ir viršaus į apačią, iš kairės į dešinę, durklas ištrauktas plėšiant žaizdą į priešingą įėjimo krypčiai pusę. Tikėtinas šautinis (aklas arba liestinis) sužalojimas dešiniajame momenkaulyje. Kartu su individo palaikais rasta ir sužalojimą atitinkanti kulka. Pirmojo kairės pusės delnakaulio *perimortem* pažeidimas. Taip pat sugijęs dešinio dilbio kaulų lūžis su nežymia deformacija, Th6-11 slankstelių Šmorlio mazgai, Th8-11 slankstelių osteofitozė.

Dantų būklė:

Nežymus dantų nusidėvėjimas, pirmo laipsnio (14, 17-18, 27-28) dantų ėduonis; 26 danties antro laipsnio (dentino) ėduonis; 25, 36, 38, 47 dantų komplikuotas (trečio – ketvirto laipsnio) ėduonis; periodontito požymiai; 36 danties abscesas; tabako dėmės ant viršutinių priekinių dantų vidinių paviršių; neryškūs dantų akmenys tiek vidiniame, tiek išoriniame abiejų žandikaulių dantų paviršiuje.

Palaikai Nr. 5: 20-40 metų amžiaus tikėtina vyras. Ūgis nerekonstruotas. Išlikusi tik individo kaukolė be apatinio žandikaulio.

Traumų ir patologijų nefiksuota.

Palaikai Nr. 6, 7, 8: du asmenys vyriškos lyties, trečio lytis nenustatyta. Visi asmenys 15-25 metų amžiaus. Rekonstruotas tik vieno (neaišku, kurio) individo ūgis: 174 cm. Dviejose dėžėse (4 ir 6) susimaišę trijų, panašaus amžiaus individo palaikų fragmentai. Išlikimas itin prastas, galimybės iš fragmentų priskirti kaulų priklausomybę konkretiems individams neįmanoma. Išlikę kaulai: trijų kaukolių fragmentai, du kairės pusės raktikauliai, viena kairės pusės mentė, du abiejų pusių žastikauliai, du dešinės pusės ir vienas kairės pusės alkūnkaulis, du kairės pusės stipinkauliai, dviejų dešinės pusės dubens kaulų fragmentai, po vieną abiejų pusių šlaunikaulį, vienas kairės pusės blauzdikaulis, vienas dešinės pusės šeivikaulis, 13 dešinės ir 14 kairės pusės šonkaulių, du krūtinės ir vienas juosmens stuburo slanksteliai, du kryžkauliai ir du krūtinkauliai. Autopsiniai bei mėginių pjūviai, taip pat matomi ilgųjų kaulų proksimalinių trečdalių pjūviai, atlikti ankstesnės teismo medicinos ekspertizės 2001-aisiais metu.

Registruotas šautinis sužalojimas: kulkos išėjimo vieta dešinės pusės momenkaulyje. Tikėtina šūvio įėjimo vieta neišlikusi. Registruota *postmortem* išpjova kairės pusės momenkaulyje, išpjauta ankstesnės ekspertizės metu. Kito individo kaukolėje registruota panaši *postmortem* išpjova kaip ir aukščiau aptartame atvejyje. Abu pažeidimai, išskyrus aiškią kulkos išėjimo vietą, nėra siejami su asmens mirties priežastimi ir buvo atlikti ankstesnės teismo medicininės ekspertizės metu. Taip pat dviejų individų kryžkaulių dalinės *spina bifida,* vieno krūtinės ir vieno juosmens slankstelio Šmorlio mazgai, vieno krūtinės slankstelio Šermano liga.

Dantų būklė:

Ištirta dviejų individų dantų būklė. Pirmajam registruotas nežymus (antro laipsnio) dantų nusidėvėjimas ir linijinės dantų emalio hipoplazijos, indikuojančios individo patirtą nespecifinį stresą apie antrus gyvenimo metus. Antrajam registruotas nežymus (antro laipsnio) dantų nusidėvėjimas, 24-25 dantų kraudingas bei akmenys ir tabako dėmės ant visų dantų vidinių paviršių.

Varėnos r. sav., MERKINĖ., Mokyklos g. 7 – miškelis

(planas Nr. 20; nuotr. Nr. 555-591, 805-810)

Liudininkės Angelės Ūselytės-Priekulienės Leipalingio progimnazijos muziejaus mokytojai-konsultantei Laimutei Žukauskaitei nurodyta vieta, kur galimai užkasti partizano Jurgio Barbatavičiaus – *Naikintuvo* palaikai yra mišku apaugusiame šlaite *(planas Nr. 20, nuotr. Nr. 555)*,

67 m atstumu į ŠV nuo memorialo teritorijoje tirto šurfo ir maždaug 10-15 m atstumu nuo Š memorialo saugomos zonos kraštinės. Vietos koordinatės 511822, 6003203 (LKS94).

Vykdant darbus netoliese, atsižvelgiant į tai, kad liudininkų nurodomose vietose dažnai palaikų nerandama, nutarta prieš teikiant projekto papildymą patikrinti verbalinę informaciją. Smaigo pagalba patikrinta 6x10 m dydžio, bendro 60 m^2 ploto teritorija ties nurodyta koordinate, nustatytos trys vietos, kuriose įžemis glūdi giliau. Pastarosios patikrintos kasiniais Nr. 1-3 *(nuotr. Nr. 556-558)*. Kasinyje Nr. 3, 50 cm gylyje atidengtas dešinio žastikaulio proksimalinis galas, virš kurio fiksuotas plastikinės plėvės gabalėlis. Siekiant įsitikinti, kad aptikta vieta yra Lietuvos partizanų užkasimo vieta, o ne atsitiktiniai pavieniai kaulai ar suardytų palaikų fragmentai (aplink radimvietę gausiai prikasta duobių, kuriose matosi šiukšlės), suformuotas 2x1 m dydžio šurfas *(nuotr. Nr. 559)*. 25-30 cm gylyje atidengtas palaikų užkasimo duobės kontūras *(nuotr. Nr. 560)*. Toliau gilintasi kontūre. ŠV jo dalyje įsigilinta iki 65 cm gylio. Nustatyta, kad kasiniu buvo aptikta maždaug 30x40 cm dydžio duobutė, kurioje užkasti keli pavieniai žmogaus kaulai: dešinys žastikaulis ir mentė, 4 kairės pusės šonkauliai, raktikaulis ir slankstelis, kurie buvo uždengti duobutės dydžio permatomos plastikinės plėvės gabalėliu *(nuotr. Nr. 561-562)*. Kontūre įsigilinus dar apie 20 cm atidengtos dvi kaukolės ir trečio asmens žastikaulis. Šurfe įsigilinta iki maždaug 85 cm gylio *(nuotr. Nr. 564-567)*, pasiektas palaikų lygis. Toliau tyrimai netęsti. Palaikai uždengti tentu ir plastikine plėve bei užkasti iki duobės kontūro aukščio, užtverti STOP juosta *(nuotr. Nr. 563)*. Tyrimai pratęsti MAK aprobavus projekto papildymą Nr. 1.

Ploto Nr. 1 kampų koordinatės (LKS94).

Ploto kampas	X (šiaurės platuma)	Y (rytų ilguma)	Z (aukštis)
1. Š	6003207,91	511821,06	117,82
2. R	6003201,85	511829,03	116,90
3. P	6003196,91	511825,00	116,35
4. V	6003202,96	511817,03	116,13

Kasinių aprašymo lentelė

Kasinio Nr.	X	Y	Z	Pastaba, sluoksnis iki įžemio	Gylis iki įžemio	Nuotr. Nr.
1	6003203,29	511823,74	117,01	Miškožemis, 30 cm storio rusvas smėlis, įžemis – geltonas smėlis.	40	556
2	6003203,11	511822,19	116,83	Miškožemis, 10 cm įžemis su rusvu smėliu, 35 cm rusvas smėlis su pilkšvo intarpais, 35 cm geltonas smėlis su rudo		557

				smėlio intarpais.		
3	6003202,69	511823,04	116,86	25 cm storio miškožemis, rudas maišytas smėlis. 30-35 cm gylyje atidengtas dešinio žastikaulio proksimalinis galas.		558

Perkasa Nr. 1

(planas Nr. 20; nuotr. Nr. 559-591)

Pradžioje, kasinio Nr. 3 vietoje suformuota 1x2 m dydžio, ilgosiomis kraštinėmis orientuota ŠV-PR kryptimi, 130^0 -310^0 (Š=0^0) *(planas Nr. 20, nuotr. Nr. 559)*. Joje 25-30 cm gylyje atidengtas palaikų užkasimo duobės Nr. 1 kontūras *(nuotr. Nr. 560)*, kuriame PV dalyje išsiskyrė tamsesniu humusingu gruntu užpildyta 30x40 cm dydžio duobutė. Jos dalis fiksuota kasinyje Nr. 3. Užkasimo duobės Nr. 1 kontūre įsigilinus iki 65-70 cm gylio, duobutės vietoje atidengti pavieniai žmogaus kaulai: dešinys žastikaulis ir mentė, 4 kairės pusės šonkauliai, raktikaulis ir slankstelis *(nuotr. Nr. 561-562)*, kurie buvo uždengti duobutės dydžio permatomos plastikinės plėvės gabalėliu. Pastarieji po fiksacijos iškelti, toliau įsigilinta iki 85-90 cm gylio, nustatyta, kad užkasti mažiausiai trys asmenys, tačiau palaikai nepreparuoti, nustačius palaikų buvimo faktą, palaikai uždengti, perkasa užkasta.

Tęsiant tyrimus PV pjūvyje fiksuoti dar dviejų palaikų užkasimo duobių Nr. 2-3 kontūrai *(nuotr. Nr. 567)*, todėl perkasa išplėsta iki 2,1-3,35x1,8-3,3 m dydžio, bendro 9,3 m^2 ploto *(nuotr. Nr. 568)*. Vietos paviršius nuolaidėja PV kryptimi, maždaug H_{abs} 116,28-117,10 m aukštyje, paviršių sudaro miškožemis.

Perkasos Nr. 1 kampų koordinatės (LKS94).

Perkasos kampas	X (šiaurės platuma)	Y (rytų ilguma)	Z (aukštis)
1. ŠR	6003202,60	511825,36	116,91
2. PR	6003201,33	511824,10	116,34
3. PR	6003202,27	511823,21	116,67
4. PV	6003201,19	511822,04	116,28
5. ŠV	6003202,72	511820,62	116,45
6. ŠV	6003205,00	511823,01	117,10

Po 5-10 cm storio miškožemiu glūdi apie 30 cm storio pilkšvas, šlaito slinkimo metu susiformavęs smėlis, po juo, ~35-40 cm gylyje pasiektas įžemis – geltonas smėlis *(nuotr. Nr. 564-566)*. Perkasa tirta iki 50-70 cm gylio, kuriame fiksuoti trijų palaikų užkasimo duobių kontūrai Nr.

1-3 *(nuotr. Nr. 568)*. Toliau gilintasi duobių kontūruose. Trijose duobėse aptikti ir iškelti penkių Lietuvos Laisvės kovotojų palaikai bei šešto asmens pavieniai kaulai. Palaikai perduoti VU MF antropologiniams ir DNR tyrimams. Po tyrimų perkasa užkasta *(nuotr. Nr. 591)*.

Palaikų užkasimo duobė Nr. 1

(nuotr. Nr. 569-573, 583-584, 589, 805-807)

	X (šiaurės platuma)	Y (rytų ilguma)	Z (aukštis)
1.	6003203,25	511823,79	115,91

Duobė ŠV dalyje (galvūgalyje) platėjanti 112-59 cm, 238 cm ilgio, ilgosiomis kraštinėmis orientuota V-R kryptimi, 100^0 -280^0 (Š=0^0) (*nuotr. Nr. 569*). Užpildą sudaro pilkšvas smėlingas gruntas permaišytas su įžemiu – geltonu smėliu. PV dalyje išsiskyrė tamsesniu humusingu gruntu užpildyta 30x40 cm dydžio duobutė, kurioje buvo užkasti pavieniai žmogaus kaulai (palaikai Nr. 6) (*nuotr. Nr. 583*). 90 cm gylyje nuo paviršiaus atidengti dviejų asmenų palaikai Nr. 1‘1 – 1‘2 (*nuotr. Nr. 570*). Duobės dugnas pasiektas 140 cm gylyje (*nuotr. Nr. 573*).

Palaikai Nr. 1:

Palaikai atidengti 91-108 cm gylyje nuo paviršiaus (*nuotr. Nr. 571*). Palaikų ilgis 155 cm, pečių plotis – 32 cm, dubens – 27 cm. Mirusysis guli kniūbsčias, viršutinė dalis aukščiau, pakreipta ant kairio šono, galva orientuotas į ŠV, kaukolė ant palaikų Nr. 1‘2 dubens srities, veidu žemyn, nežymiai pakreipta į dešinę pusę. Dešinė ranka sulenkta šone delnu į viršų, ant delno užmestas kibiro (?) dugnas *(nuotr. Nr. 805)*, kairė – sulenkta šone delnu link dubens, uždėta ant duobės Nr. 3 palaikų Nr. 2. Kojos nežymiai sulenktos per kelius į kairę pusę.

Antropologiniai duomenys:

Užkastas 20-25 metų amžiaus vyras. Pastarojo ūgis pagal kairį šlaunikaulį yra 171 cm. Palaikai išlikę labai gerai, ~95%. Trūksta keleto pirštakaulių fragmentų bei perimortem pažeistų slankstelių dalies fragmentų.

Fiksuoti daugybiniai perimortaliniai sužalojimai siejami su mirties priežastimi – sprogimu: dešinės plaštakos kaulų fragmentacija sukelta sprogimo, kaklo slankstelių fragmentacija, taip pat kirstinis pažeidimas viršutinio žandikaulio ir nosies srityje, kairėje pusėje (pažeidimo kryptis iš apačios į viršų, įstrižai iš dešinės į kairę) bei durtinis kiauryminis sužalojimas kairėje akiduobėje (žalojusio mechanizmo forma nenustatyta dėl gausios kaulo plokštelės erozijos ir fragmentacijos). Pastarieji sužalojimai galėtų būti siejami su sprogimu — kirstinį ir durtinį pažeidimus, tikėtina, sukėlė atitrūkę sprogmens skeveldros. Viena skeveldra rasta valant kaukolės veidinę dalį. Fiksuoti nežymūs apdegimai žastikaulio proksimalinėje dalyje bei raktikaulių proksimaliniuose trečdaliuose taip pat galėjo atsirasti sprogimo metu.

Taip pat registruota *perimortem* bruožų turinti spaudimo deformacija pakauškaulyje. Tačiau, tikėtina, ji sukelta metimo į duobę metu, po individo mirties. Abiejų laivakaulių avulsiniai (atitrūkimo) lūžiai, Th8 slankstelyje registruota Šermano liga, Th10-L1 slankstelių Šmorlio mazgai, L5 slankstelio spondilitas, Nepilnas kryžkaulio skiauterės sukaulėjimas (dalinė *spina bifida*), Disekuojantis osteochondritas pirmajame proksimaliniame pėdos pirštakaulyje, Sugijęs abiejų blauzdikaulių periostitas.

Dantų būklė:

Du (15-16) dantys pažeisti nežymaus ėduonies, vieno (13) danties netaisyklingas augimas - kraudingas, vieno (22) danties netaisyklingas augimas (atsikišimas į priekį). Dantų akmenys ant vidinio 31, 32, 41, 42 dantų paviršiaus, ryškios tabako dėmės tiek išoriniuose, tiek vidiniuose dantų paviršiuose. Linijinės dantų emalio hipoplazijos, indikuojančios individo patirtą nespecifinį stresą apie pirmus - trečius gyvenimo metus.

Radiniai: ties kairiu petimi ir dubens srityje rasta baltinių sagučių, ties dešiniu – užtrauktukas, dubens srityje – geležinės sagos ir užsegimo dalis *(nuotr. Nr. 806)*.

Palaikai Nr. 2:

Palaikai atidengti 94-120 cm gylyje nuo paviršiaus (*nuotr. Nr. 572*). Palaikų ilgis 176 cm, pečių plotis – 37 cm, dubens – 26,5 cm. Mirusysis guli aukštielninkas, pakreiptas ant kairio šono, galva orientuotas į V, kaukolė atremta į duobės sienelę, pasvirusi į kairę pusę. Kairė ranka ištiesta palei šoną, dešinė – sulenkta krūtinės srityje. Kojos ištiestos, suglaustos, keliai pakreipti į kairę pusę.

Antropologiniai duomenys:

Užkastas 23-28 metų amžiaus vyras. Pastarojo ūgis pagal kairį šlaunikaulį yra 174 cm. Palaikai išlikę labai gerai, ~95%.

Fiksuoti daugybiniai perimortaliniai sužalojimai: kiauryminis šautinis sužalojimas, kulkos įėjimo vieta pakaušio centre, išėjimo - ties kairės pusės smilkiniu. Antras šautinis sužalojimas sukeltas šaunant į kairę kaktikaulio pusę. Kulka išeidama sužalojo kaukolės pamatą, kaklo slankstelius, dešinės pusės mentę ir raktikaulį. Kulka fragmentavosi kūno viduje ir paliko metalizacijos pėdsakus stuburo, raktikaulių, mentės, šonkaulių srityse. Šauta turėjo būti iš artimo atstumo. Trečias šautinis sužalojimas registruotas krūtinės srityje. Kulka įėjo pažeisdama 6-7 dešinės pusės šonkaulius, įstrigo ir sunyko Th7 slankstelyje. Šauta į dešinė torso pusę, iš viršaus į apačią. Taip pat registruotas vientisas kirstinis sužalojimas, paveikęs C3-Th1 slankstelius, dešinės pusės mentę ir 3-4 dešinės pusės šonkaulius.

Išvada: Individo mirties priežastimi laikytini daugybiniai šautiniai (du į galvą, vienas į krūtinę) ir kirstinis pažeidimai. Pagal fragmentaciją ir lūžių linijų plitimą galima konstatuoti, kad

kirstinis sužalojimas sukeltas pirmiau, nei šautinis į kaktos sritį. Šūvio į pakaušį ir krūtinę eigos patikslinti neįmanoma.

Taip pat fiksuoti Th8-10 slankstelių Šmorlio mazgai ir degeneraciniai kairės pusės kulnakaulio, šokikaulio ir laivakaulio pakitimai — registruoti ardymai.

Dantų būklė:

Vienas (26) krūminis dantis pažeistas komplikuoto ėduonies, keturi (37, 46-48) krūminiai dantys prarasti gyvam esant, neryškios tabako dėmės vidiniuose dantų paviršiuose, ryškūs priekinių apatinių ir neryškūs priekinių viršutinių dantų akmenys, ryškios linijinės dantų emalio hipoplazijos, indikuojančios individo patirtą nespecifinį stresą apie pirmus - ketvirtus gyvenimo metus.

Radiniai: ties dešiniu petimi rasta 762x54 kalibro kulka, kairėje dubens pusėje dar viena kulka, ties kairiu keliu rasta juoda plastikinė saga, ties dešiniu šlaunikauliu- sagtelė, dešinės blauzdos srityje- dvi kelnių sagos, ties kairiu dilbiu dar viena saga *(nuotr. Nr. 807)*. Taip pat rastos kelios metalinės skeveldros (?).

Palaikai Nr. 6:

Palaikais Nr. 6 įvardinti duobės Nr. 1 kontūre įkasti pavieniai žmogaus kaulai. Antropologinės analizės metu nustatyta, kad visi rasti kaulai tikėtina priklauso vienam asmeniui vyresniam nei 20 metų amžiaus. Išlikę kaulai: dešinės pusės žastikaulis, alkūnkaulis, stipinkaulio(?) fragmentas, 6 kairės pusės šonkauliai. Registruotas kirstinis pažeidimas ilgajame kaule. Išlikęs labai smulkus fragmentas, iš kurio sunku tiksliai įvardyti kaulą, tačiau labiausiai tikėtina, kad tai pažeistas stipinkaulio distalinio trečdalio fragmentas.

Palaikų užkasimo duobė Nr. 2

(nuotr. Nr. 574-576, 585, 589, 808)

	X (šiaurės platuma)	**Y (rytų ilguma)**	**Z (aukštis)**
2.	6003203,08	511822,21	115,92

Duobė 61 cm pločio, 144 cm ilgio, ilgosiomis kraštinėmis orientuota Š-P kryptimi, 20^0 -200^0 (Š=0^0) (*nuotr. Nr. 574*). Užpildą sudaro pilkšvas smėlingas gruntas permaišytas su įžemiu – geltonu smėliu. Š dalyje išsiskyrė tamsesniu humusingu gruntu užpildyta 50x60 cm dydžio duobė – vėlyvesnė intervencija į kapą. Šalia jos kasinio Nr. 2 vieta. 58-113 cm gylyje nuo paviršiaus atidengti vieno asmens palaikai Nr. 2‘1. Duobės dugnas pasiektas 120 cm gylyje (*nuotr. Nr. 576*).

Palaikai Nr. 1:

Palaikai atidengti 58-113 cm gylyje nuo paviršiaus (*nuotr. Nr. 575*). Palaikų ilgis duobėje 122 cm, pečių ir dubens pločiai neišmatuoti. Mirusysis guli kniūbsčias, į duobę įmestas galva šlaitu žemyn, pakreiptas ant kairio šono, galva orientuotas į P, kaukolė veidu žemyn. Dešinė ranka

sulenkta statmenai palei šoną, kairė sulenkta po dubeniu. Kojos sulenktos keliais į dešinę pusę, blauzdos atremtos į duobės sienelę statmenai į viršų.

Antropologiniai duomenys:

Užkastas 20-25 metų amžiaus vyras. Pastarojo ūgis pagal kairį šlaunikaulį yra 178 cm. Palaikai išlikę labai gerai, ~90%. Trūksta daugumos pėdų kaulų.

Fiksuoti trys tarpusavyje nesusiję perimortaliniai sužalojimai: *perimortem* pažeidimas kairiajame klubakaulyje, atliktas duriant nenustatytos formos objektu iš priekio, iš viršaus į apačią, iš dešinės į kairę; šautinis sužalojimas pilvo srityje , kulka įstrigo kairėje stuburo pusėje, tarp L3-L4 slankstelių, paliko metalizacijos pėdsakus; dešinės pusės pirmojo delnakaulio perimortem lūžis sukeltas spaudimo iš dviejų pusių.

Taip pat registruota kaklo sutrumpėjimas dėl C2-3 slankstelių ankilozės (Klippel-Feil sindromas), Th11-12 osteofitozė; abiejų pusių šlaunikaulių ir blauzdikaulių aktyvus ir sugijęs periostitas.

Dantų būklė:

Penki (27, 37-38, 47- 48) dantys pažeisti nežymaus, du (14, 24) komplikuoto ėduonies, keturi (16, 26, 36, 46) krūminiai dantys prarasti gyvam esant, dviejų jų (36, 46) alveolės užsitraukusios nepilnai. Vieno (11) danties emalio nuskilimas, dvylikos (11-13, 21-23, 31-34, 41-44) dantų akmenys. Tabako dėmės vidiniame dantų paviršiuje. Linijinės dantų emalio hipoplazijos, indikuojančios individo patirtą nespecifinį stresą apie trečius - ketvirtus gyvenimo metus.

Radiniai: krūtinės srityje rastos dvi baltinių sagutės, ties kairio šlaunikaulio diafizės centru – skeveldra (tikėtina RG42 granatos) ir dvi 762x25 kalibro kulkos. Dar viena 762x25 kalibro kulka fiksuota ties L2-3 slanksteliais *(nuotr. Nr. 808)*.

Palaikų užkasimo duobė Nr. 3

(nuotr. Nr.577-582, 586-589, 809-810)

	X (šiaurės platuma)	Y (rytų ilguma)	Z (aukštis)
3.	6003202,66	511823,02	116,28

Duobės kontūras aiškiai neišsiskyrė, maždaug 55x154 cm dydžio, ilgosiomis kraštinėmis orientuota ŠR-PV kryptimi, 30^0 -210^0 (Š=0^0) (*nuotr. Nr. 577*). Duobės ŠR kraštas įkastas į duobės Nr. 1 kraštą. Užpildą sudaro šviesus smėlis permaišytas su įžemiu – geltonu smėliu. Per visą kapo ilgį išsiskyrė tamsesniu humusingu gruntu užpildyta 49x115 cm dydžio netaisyklingos formos vėlyvo įkasimo vieta. 35-85 cm gylyje nuo paviršiaus atidengti dviejų asmenų palaikai Nr. 3‘1 – 3‘2 (*nuotr. Nr. 578*). Duobės dugnas pasiektas 125 cm gylyje (*nuotr. Nr. 582*).

Palaikai Nr. 1:

Palaikai atidengti 35-85 cm gylyje nuo paviršiaus (*nuotr. Nr. 579*). Palaikų ilgis duobėje 126 cm, pečių plotis – neišmatuotas, dubens – 27 cm. Mirusysis guli kniūbsčias, krūtinės sritis aukščiau, galva orientuotas į ŠR, kaukolė fragmentuota, fragmentai surinkti duobės užpilde (nuo 50 cm gylio). Rankų kaulų ir menčių nėra. Kojos ištiestos įstrižai į dešinę, atremtos į sienelę, pėdomis aukštyn. Kairė pėda po blauzda. Kaukolės fragmentai aptikti ir po palaikais – krūtinės srityje.

Antropologiniai duomenys:

Užkastas 20-25 metų amžiaus vyras. Pastarojo ūgis pagal kairį šlaunikaulį yra 173 cm. Palaikai išlikę vidutiniškai, ~60%. Trūksta kaklo I-VI slankstelių, raktikaulių, menčių, rankų ir plaštakų kaulų, šeivikaulių, dešinės pėdos kaulų.

Fiksuota: perimortalinė kaukolės fragmentacija, tikėtina, kad pažeidimai sukelti neriboto ploto buko žalojančio paviršiaus. Taip pat ketvirtojo kairės pusės padikaulio perimortem lūžimas.

Taip pat registruota sugijęs ir aktyvus abiejų pusių šlaunikaulių ir blauzdikaulių periostitas; Th12 slankstelio Šmorlio mazgai.

Dantų būklė: neišliko.

Radiniai: po I juosmens slanksteliu rasta viena kelnių (?) sagutė *(nuotr. Nr. 809)*.

Palaikai Nr. 2:

Palaikai atidengti 80-100 cm gylyje nuo paviršiaus (*nuotr. Nr. 580*). Palaikų ilgis duobėje 150 cm, dubens plotis – 29 cm. Mirusysis guli aukštielninkas, pakreiptas ant dešinio šono, galva orientuotas į ŠR, kaukolė fragmentuota, fragmentai surinkti duobės užpilde (nuo 50 cm gylio) persimaišę su palaikų Nr. 1. Dešinės rankos išlikęs tik dilbis, ranka buvo sulenkta šone delnu link galvos. Kairė ranka sulenkta delnu ant dešinio šlaunikaulio. Kojos ištiestos, per blauzdas sukryžiuotos, kairė ant viršaus.

Antropologiniai duomenys:

Užkastas 18-20 metų amžiaus vyras. Pastarojo ūgis pagal kairį šlaunikaulį yra 180 cm. Palaikai išlikę labai gerai, ~90%. Trūksta dešinės mentės ir žastikaulio, dalies kaklo slankstelių.

Fiksuota: perimortalinė kaukolės fragmentacija, tikėtina, kad pažeidimai sukelti neriboto ploto buko žalojančio paviršiaus. Sužalojimas analogiškas pirmojo šios duobės individo galvos traumai. Šautinis sužalojimas kairės pusės klubakaulyje. Šauta iš nugaros, tiesia trajektorija (kulka įėjo statmenai kaului).

Taip pat fiksuota: sugijęs ir aktyvus abiejų pusių šlaunikaulių ir blauzdikaulių periostitas ir Th6-L4 slankstelių Šmorlio mazgai.

Dantų būklė: neišliko.

Radiniai: ties dešiniu dilbiu rastos dvi lietuviškos uniformos sagos su Vyčiu *(nuotr. Nr. 581, 810)*.

Archeologinių ir antropologinių duomenų sugretinimas su kontekstu: Archeologinių tyrimų metu nustatyta, kad trijose duobėse buvo užkasti šešių Lietuvos Laisvės kovotojų palaikai. Pirminiais liudininkės duomenimis, šioje vietoje gyventojai matę paviršiuje kyšančias J. Barbatavičiaus – *Naikintuvo* kojas. Kadangi nurodytoje vietoje 2-3 m paklaida buvo rasti užkasti palaikai, o vienų jų *(Nr. 3'1)* koja atidengta 35 cm gylyje keliama prielaida, kad papasakota versija turi potencialo pasitvirtinti ir nustatant tapatybę visų pirma būtina tikrinti palaikų užkasimo duobės Nr. 3 asmenų DNR mėginius. Dar vienas vietos gyventojų liudijimas suteikė žinių apie palaikų iškėlimą. Gyventojos dvejojo ar buvo iškelti *Naikintuvo* palaikai, tačiau tai aiški nuorodą į konkrečią vietą, kurioje buvo ieškoma palaikų. Ši versija patvirtinta archeologinių tyrimų metu: visose trijose palaikų užkasimo duobėse fiksuoti vėlyvesni perkasimai. Du iš jų (duobėse Nr. 2-3) buvo atlikti ieškant palaikų. Atsižvelgiant į tai, kad duobėje Nr. 2 buvo atidengtos ir apardytos pėdos, tačiau įkasimas nedidelis (*nuotr. Nr. 585*), o Duobėje Nr. 3 įkasimas apima beveik visą duobės ilgį, jame stipriai apardyti dviejų asmenų palaikai – daroma prielaida, kad būtent iš šios duobės buvo iškelti mažiausiai vieno asmens palaikai (*nuotr. Nr. 586-587*). Vėliau, tikėtina pastebėjus, kad paimta per daug kaulų, dalis jų gražinta, tačiau nepataikyta į vietą iš kurios iškelti – užkasti palaikų užkasimo duobės Nr. 1 vietoje (*nuotr. Nr. 583*). Atsižvelgiant į antropologinių tyrimų metu nustatytus postmortalinius kaulų sužalojimus, tikėtina, kad palaikai buvo atidengti praėjus kuriam laikui po užkasimo, bent jau dalinai skeletavus palaikams (trūksta pėdų kaulų, tačiau vieni palaikai apardyti kartu su iškeliamu asmeniu pasiimant viso pečių lanko kaulus)(*nuotr. Nr. 588*). Pagal kaulų morfologiją ir skaičių nustatyta, kad grąžinti iškeltų palaikų fragmentai.

Remiantis archeologiniais ir antropologiniais tyrimais, kurie sutampa su negausiomis liudininkų žiniomis, keliama versija, kad šioje vietoje užkasti asmenys žuvo panašiu metu. Liudininkų minėtas *Naikintuvas* (J. Barbatavičius – *Naikintuvas,* g. 1922-1924-1927) žuvo 1947-01-01 per susidūrimą su kareiviais, kartu žuvo ir Juozas Večkys – *Margis* (g. 1922-1924). Rastų palaikų amžius atitinka galimą minėtų partizanų amžių žūties metu (skirtinguose šaltiniuose vyrauja kelių metų skirtumas tarp gimimo datų). Žinant, kad sausio mėn. 1 dieną žuvo du asmenys, likę keturi turėjo žūti kartu arba labai artimu metu, t.y. 1946 m. gruodžio pabaigoje arba 1947 m. sausio mėnesį. Artimą žūties datą patvirtina ir palaikų užkasimo duobių įrengimas. Pirmieji palaikai užkasti duobėje Nr. 1 (Nr. 1'2), kadangi tarp palaikų Nr. 1'2 ir 1'1 nebuvo grunto, keliama prielaida, kad duobė nebuvo užkasta, tačiau dėl nežinomų priežasčių pasirinkta visus palaikus užkasti ne vienoje duobėje, bet šalia iškasant dar dvi nedideles duobes. Pirmojoje duobėje įmetus vienus palaikus, iškastos dar dvi (Nr. 2-3). Kad šios duobės kastos vienu metu galima spręsti iš nedidelio 30 cm tarpo tarp duobių bei jų orientacijos. Duobės Nr. 2 kraštas, priešingai nei duobės Nr. 3, nepersidengė su duobės Nr. 1 ilgąja kraštine. Į duobę Nr. 2 įmetus vienus palaikus (Nr. 2'1),

vieni palaikai (Nr. 3‘2) įmesti ir į duobę Nr. 3. Neužkasus duobės Nr. 3 į duobę Nr. 1 įmesti antri palaikai (Nr. 1‘1). Pastarųjų kairė ranka be grunto tarpo užmesta ant duobės Nr. 3 esančių palaikų (Nr. 3‘2) (*nuotr. Nr. 584*). Ir tik tuomet į duobę Nr. 3 įmesti antrieji palaikai (Nr. 3‘1). Kadangi artimiesiems ieškant palaikų labiausiai pažeisti palaikai Nr. 3‘1, tikėtina, kad šeštas asmuo buvo įmestas paskutinis į duobę Nr. 3.

Kadangi archeologiniai ir antropologiniai duomenys neprieštarauja liudininkų žinioms, o palaikuose Nr. 3‘2 fiksuotas šautinis sužalojimas iš nugaros sutampa su pasakojimais, kad *Naikintuvas* ir *Margis* buvo nušauti bandydami atsitraukti, pabandyta išskirti kitų užkastų partizanų tapatybių tikimybes. Likusių trijų asmenų (ketvirtas išlikęs itin fragmentiškai) užkastų duobėse Nr. 1-2 sužalojimai labai skiriasi nuo užkastų duobėje Nr. 3. Palaikuose Nr. 1‘1 fiksuoti sprogimo sukelti sužalojimai, o šalia duobėje Nr. 2 palaikų rasta granatos skeveldra leidžia kelti prielaidą, kad šiose duobėse užkasti asmenys galėjo žūti kartu. Remiantis rastų palaikų biologinių amžiumi, sužalojimais ir netolima nuo *Naikintuvo* žūties data kaip tikrintina versija keliama šių partizanų tapatybių tikimybė: 1946-12-23 žuvę Žaibo būrio partizanai Ričardas Golšteinas – *Lordas* (g. 1922-1924-1946), Adomas Kamandulis – *Nykštukas* (g. 1910-1915), Alfonsas Mikailionis – *Raktelis*, *Rakštis* (g. 1922) ir Petras Plytnikas – *Vytenis, Genys* (g. 1922). Rastų palaikų amžius bei fiksuoti sužalojimai leidžia neatmesti šios tapatybių versijos, nes Pietų Lietuvos partizanų srities atlase yra nemažai duomenų apie šių kovotojų žūtį kuriuos galima tapatinti. Atlase pateikiami duomenys: „*1946 m. Gruodžio 23 d. Alytaus aps. Alovės vls. (dabar - Alytaus r. sav.) Mikalavo k. buvo vykdoma karinė-čekistinė operacija. MVD vidaus kariuomenės 34-ojo šaulių pulko kareiviams apsupus Broniaus Sabaičio sodyboje buvusią slėptuvę, nusišovė 4 Dzūkų rinktinės Geležinio Vilko grupės Žaibo būrio partizanai: Ričardas Golšteinas-Lordas (būrio vado pavaduotojas), Adomas Kamandulis-Nykštukas (skyriaus vadas), Alfonsas Mikailionis-Raktelis ir Petras Plytnikas-Vytenis“*. Tuo tarpu Sušaudytų dainų rinktinėje užrašytoje dainoje, sukurtoje po šių partizanų žūties užrašyta tokia žūties versija: *„Tik staiga pasigirdo šūviai,/ Virš bunkerio kyšo galva,—/ — Išeik, išeik,— stribokai šaukia,—/ Mes tavęs laukiame jau čia. /Granatos dainą uždainavo, /Išdraskė viską jos aplink. /Ir keturis mūs brangius vyrus/ Nužudė budelio ranka. /Daugų miestely Kūčių dieną/ Gulėj ant žemės keturi — /Lordas, Nykštukas ir Raktelis, /Nuo jų Vytenis nuošaly.“*. Šie duomenys apie žuvimo aplinkybes koreliuoja su antropologiniais tyrimais: gausūs šautiniai sužalojimai galėjo būti didelių pajėgų operacijos pasekmė, o dainoje minimą granatos sprogimą patvirtina antropologiniai tyrimai ir šalia palaikų rasta granatos skeveldra. Po 1946 m. lapkričio 14-15 d. šių partizanų įvykdytos akcijos, kurios metu nukovė 18-ka Daugų emvėdistų ir stribų kartu su Daugų MVD viršininku, šių partizanų buvo aktyviai ieškoma, dėl sumažėjusių Daugų stribų skaičiaus, galėjo būti kviečiamas pastiprinimas iš gretimų apylinkių. Yra užfiksuota, kad žuvusiųjų kūnai

buvo niekinti Dauguose, tačiau galima rasti duomenų ir apie kūnų niekinimą Butrimonių turgaus aikštėje. Nors palaikų užkasimo vieta nežinoma, sąsajų su Merkine nedaug (vis tik pagal žuvimo vietą ir stribų veikimo arealą Daugai kaip šių partizanų užkasimo vieta yra labiausiai tikėtina), yra žinoma, kad 1947-06-11 MVD vidaus kariuomenės 34-ojo šaulių pulko kareiviai kartu su MGB Varėnos apsk. skyriaus stribais vykdė operaciją Merkinės vlsč., Mardasavo k. Nors archeologinių ir antropologinių tyrimų duomenų pagrindu yra nemažai sąsajų leidžiančių kelti prielaidą apie likusių keturių asmenų tapatybes, tačiau pažymėtina, kad tai tik viena iš galimų versijų, pirminės prielaidos, kurios turi būti tikrinamos DNR sugretinimu.

Varėnos r. sav., MERKINĖ., Seinų g. 8
(planas Nr. 21; nuotr. Nr. 592-656)

Merkinės krašto muziejaus administracijos užsakymu atlikta Lietuvos Laisvės Kovotojų palaikų užkasimo vietų paiešką buvusio Merkinės stribyno teritorijoje. Manoma, kad buvęs stribynas galėjo apimti trijų dabartinių sklypų teritoriją: Seinų g. 6, 8 ir 8A. Kadangi 2001 m. adresu Seinų g. 8 buvo aptikti 7 partizanų palaikai, tikėtina, kad teritorijoje gali būti ir daugiau palaikų užkasimo vietų. Vietos koordinatės: 512024, 6002934 (LKS94) (planas Nr. 21, *nuotr. Nr. 592*).

Siekiant patikrinti ar teritorijoje nėra daugiau Lietuvos Laisvės kovotojų užkasimo duobių, atlikta žaliųjų zonų patikra smaigais. Patikrintas maždaug 10-18x33 m dydžio, bendro 470 m^2 dydžio plotas. Ištirti 26 vnt. kasinių Nr. 1-26. Juose išskyrus permaišytą gruntą tirti šurfai. Viso ištirti 8 vnt. šurfai Nr. 1-8.

Ploto Nr. 1 kampų koordinatės (LKS94).

Ploto kampas	X (šiaurės platuma)	Y (rytų ilguma)	Z (aukštis)
1. ŠR	6002957,05	512041,50	115,81
2. ŠV	6002924,62	512032,65	114,45
3. PV	6002927,58	512022,66	114,50
4. PV	6002935,80	512025,24	114,63
5. PV	6002936,31	512023,34	114,72
6. PV	6002941,68	512025,07	114,86
7. PR	6002943,88	512019,14	115,12
8. PR	6002959,12	512023,80	115,61

Kasinių aprašymo lentelė

Kasinio Nr.	X	Y	Z	Pastaba, sluoksnis iki įžemio	Gylis iki įžemio	Nuotr. Nr.
1	6002928,51	512026,23	114,46	Po velėna fiksuotas 15 cm žvyringo maišyto grunto		593

				horizontas. Nuo 30 cm iki 80 cm gylio tamsus humusingas maišytas gruntas.		
2	6002930,26	512023,99	114,52	Velėna, 10-15 cm žvyringas maišytas gruntas, nuo 20-25 cm gylio ~ 80 cm storio humusingas maišytas gruntas. Įžemis – geltonas smėlis.	100	
3	6002930,99	512026,99	114,55	Velėna, dirvožemis su iki 5 cm storio žvyro intarpu. Grindinys.		594
4	6002932,41	512025,12	114,57	Velėna, ~50 cm storio maišytas humusingas gruntas. Po juo akmenys ir griuvenų sluoksnis.		
5	6002934,25	512027,75	114,56	Velėna, 15 cm maišytas pilkas smėlingas gruntas, 15 cm storio maišytas žvyringas gruntas, 15-20 cm storio rudas maišytas gruntas, iki 5 cm storio smėlio intarpas. 60 cm gylyje akmenys ir rudas smėlingas gruntas.		595
6	6002935,49	512026,99	114,51	Velėna, 5 cm degėsingas smėlis, 10 cm storio žvyras, 15-20 cm maišytas gruntas. 35 cm gylyje iki 30 cm storio humusingas gruntas. ~75 cm gylyje rudas smėlis pereinantis į įžemį – geltoną smėlį.	85-90	
7	6002936,77	512028,26	114,48	Reta žolė ir 5 cm žvyringas gruntas, 3 cm degėsiai, ~10 cm žvyras, 20 cm maišytas gruntas. 40 cm gylyje tamsus humusingas gruntas su retomis griuvenomis, žemiau 5 cm rudas smėlis pereinantis į įžemį – geltoną smėlį.	75	
8	6002937,84	512026,37	114,54	Velėna, 70-75 cm storio maišytas pilkas gruntas su retomis griuvenomis.	85	596
9	6002938,05	512024,24	114,59	Reta žolė, 15 cm storio maišytas žvyras, 35 cm maišytas pilkas gruntas, ~ 60 cm gylyje pilkas smėlingas gruntas su griuvenomis. Įžemis – geltonas smėlis.	85	
10	6002939,40	512024,85	114,57	Reta žolė, maišytas pilkas gruntas su šaknimis. 2001 m. palaikų paieškos vieta, rasti keli smulkūs žmogaus kaulai. Įžemis – geltonas smėlis.	115	597
11	6002952,61	512027,77	115,38	Velėna, iki 100 cm gylio		598

				maišytas humusingas gruntas.		
12	6002954,28	512030,21	115,26	Medienos trūnėsiai, 25 cm pilkas humusingas gruntas, 35 cm gylyje tamsus humusingas gruntas. Įžemis – geltonas smėlis. Š dalyje fiksuotas įkasimas.	80	599
13	6002954,39	512031,13	115,21	Medienos trūnėsiai, maišytas žvyringas tamsus gruntas. 35 cm gylyje stambios griuvenos.		
14	6002929,69	512033,72	114,48	Velėna, iki 95 cm gylio maišytas tamsus gruntas.		600
15	6002933,44	512034,02	114,54	Velėna, iki 75 cm gylio maišytas humusingas gruntas su smėlio intarpais.		601
16	6002936,83	512034,75	114,53	Velėna, iki 110 cm gylio maišytas humusingas gruntas.		602
17	6002940,26	512035,92	114,65	Velėna, iki 85 cm gylio humusingas gruntas su retais žvyro intarpais.		603
18	6002942,68	512037,46	114,86	Velėna, 35-40 cm storio humusingas gruntas su rusvo smėlio intarpais. ~50 cm gylyje 25 cm storio humusingas gruntas. Įžemis – geltonas smėlis.	85	
19	6002946,18	512034,72	114,83	Velėna, 30 cm storio maišytas humusingas gruntas, 15-20 cm storio humusingas gruntas. Įžemis – geltonas smėlis.	75	604
20	6002952,19	512038,13	115,34	Velėna. Iki 85 cm gylio maišytas pilkas smėlingas gruntas. Įžemis – geltonas smėlis.	85	605
21	6002954,67	512033,34	115,29	Medienos trūnėsiai, 25 cm storio maišytas pilkas gruntas su smėlio intarpais, 25 cm storio humusingas maišytas gruntas. ~ 60 cm gylyje ~ 15 cm storio humusingas gruntas. Įžemis -geltonas smėlis.	85	
22	6002949,78	512027,86	115,19	Reta žolė, 50 cm storio maišytas gruntas su šaknimis, iki 20 cm storio pilkas humusingas gruntas. Įžemis – geltonas smėlis.	90	606
23	6002964,99	512028,95	116,24	Velėna, maišytas humusingas gruntas iki 105 cm gylio.		
24	6002970,88	512019,85	116,58	Velėna, maištas humusingas gruntas, įžemis – geltonas	30	607

				smėlis.		
25	6002954,48	512034,23	115,34	Medienos trūnėsiai, iki 75 cm gylio maišytas humusingas gruntas. Įžemis – geltonas smėlis.	75-80	
26	6002954,92	512033,86	115,31	Medienos trūnėsiai, iki 75 cm gylio maišytas humusingas gruntas.		

Šurfas Nr. 1

(planas Nr. 21; nuotr. Nr. 608-613)

Šurfas Nr. 1 tirtas kasinio Nr. 1 vietoje, ties buvusio stribyno pastato įėjimo kampu. Orientuotas lygiagrečiai pastato kampui *(nuotr. Nr. 608)*, 1x1 m dydžio, bendro 1 m^2 dydžio ploto. Vietos paviršius lygus, maždaug H_{abs} 114,41-114,48 m aukštyje, tirtas po jazmino krūmu.

Šurfo Nr. 1 kampų koordinatės (LKS94).

Šurfo kampas	X (šiaurės platuma)	Y (rytų ilguma)	Z (aukštis)
1. ŠV	6002927,87	512026,42	114,41
2. ŠR	6002928,85	512026,59	114,47
3. PR	6002929,03	512025,61	114,45
4. PV	6002928,05	512025,43	114,48

Po 15 cm dirvožemiu glūdi 5-10 cm storio rusvas piltinis gruntas suformuotas ant 80 cm storio maišyto grunto su retomis griuvenomis horizonto. Š šurfo dalyje 60 cm gylyje atidengi pavieniai akmenys ir griuvenos. P dalyje – ovalus įgilinimas užpildytas rudu smėliu *(nuotr. Nr. 609-611)*. Įžemis – geltonas smėlis pasiektas 110 cm, įgilėjimo vietoje – 135 cm gylyje *(nuotr. Nr. 612)*. Palaikų, jų fragmentų ar kitokių objektų ir radinių neaptikta. Po tyrimų šurfas užkastas *(nuotr. Nr. 613)*.

Šurfas Nr. 2

(planas Nr. 21; nuotr. Nr. 614-620)

Šurfas Nr. 2 tirtas kasinio Nr. 5 vietoje. Orientuotas lygiagrečiai pastatui *(nuotr. Nr. 614)*, 1x1 m dydžio, bendro 1 m^2 dydžio ploto. Vietos paviršius lygus, maždaug H_{abs} 114,51-114,58 m aukštyje, apaugęs veja.

Šurfo Nr. 2 kampų koordinatės (LKS94).

Šurfo kampas	X (šiaurės platuma)	Y (rytų ilguma)	Z (aukštis)
1. ŠV	6002933,86	512028,03	114,53
2. ŠR	6002934,85	512028,20	114,53

3. PR	6002935,03	512027,22	114,51
4. PV	6002934,04	512027,04	114,58

Po velėna glūdi 20 cm storio paviršiaus lyginimo metu suformuoti sluoksniai, po jais, iki 10 cm storio griuvenų sluoksnis susiformavęs ant 60 cm storio maišyto grunto, jame, 40 cm gylyje fiksuotas pamato (?) fragmentas *(nuotr. Nr. 615-616)*. ŠV šurfo dalyje nuo 35 cm gylio fiksuotas 45 cm storio humusingas gruntas su retais raudonų plytų trupiniais *(nuotr. Nr. 617)*. Permaišytame grunte, PV šurfo kampe įsigilinta iki 140 cm gylio, kur atidengtas metalinio vamzdžio fragmentas *(nuotr. Nr. 618-619)*. Palaikų, jų fragmentų ar kitokių objektų ir radinių neaptikta. Po tyrimų šurfas užkastas *(nuotr. Nr. 620)*.

Šurfas Nr. 3

(planas Nr. 21; nuotr. Nr. 621-626)

Šurfas Nr. 3 tirtas zonoje, kur 2001 m. vykdytos palaikų paieškos, už ūkinio pastato, palei sklypo tvorą. Ilgosiomis kraštinėmis orientuota Š-P kryptimi, 10^0 -190^0 (Š=0^0) *(nuotr. Nr. 621)*, 1x4 m dydžio, bendro 4 m^2 dydžio ploto. Vietos paviršius lygus, maždaug H_{abs} 114,99-115,35 m aukštyje, apaugęs reta žole.

Šurfo Nr. 3 kampų koordinatės (LKS94).

Šurfo kampas	X (šiaurės platuma)	Y (rytų ilguma)	Z (aukštis)
1. ŠV	6002946,72	512026,02	115,35
2. ŠR	6002946,36	512027,16	115,35
3. PR	6002943,13	512025,95	115,01
4. PV	6002943,35	512025,07	114,99

Po reta žole, Š šurfo dalyje 1 m ilgio atkarpoje fiksuotas įmestas asfalto luitas. R pjūvyje fiksuotas iki 140 cm gylio besitęsiantis įkasimas užpildytas permaišytu gruntu ir šiukšlėmis. P dalyje, 50 cm gylyje atidengti akmenų pamato fragmentai orientuoti R-V kryptimi *(nuotr. Nr. 622)*. V pjūvyje fiksuotas įkasimas tik ties pamato fragmentu. Po reta žole glūdi 50 cm permaišytas gruntas su šiukšlėmis (pastarosios piltos nesenai, gausu plastikinių šių dienų maisto pakuočių). Apie 60 cm gylyje atidengtas 30-35 cm storio humusingas gruntas susiformavęs ant įžemio – geltono smėlio *(nuotr. Nr. 623)*. Įžemis – 95 cm gylyje. P pjūvyje po reta žole glūdi 70 cm maišytas smėlingas gruntas, žemiau 45-50cm storio humusingas gruntas susiformavęs ant įžemio – geltono smėlio, kuris pasiektas 100 cm gylyje *(nuotr. Nr. 624)*. Po asfalto luitu fiksuotas permaišytas gruntas, kuris tęsiasi iki 140 cm gylio *(nuotr. Nr. 625)*. Palaikų, jų fragmentų ar kitokių objektų ir radinių neaptikta. Po tyrimų šurfas užkastas *(nuotr. Nr. 626)*.

Šurfas Nr. 4

(planas Nr. 21; nuotr. Nr. 627-631)

Šurfas Nr. 4 tirtas kasinio Nr. 11 vietoje. Orientuotas lygiagrečiai tvorai *(nuotr. Nr. 627)*, 1x1 m dydžio, bendro 1 m^2 dydžio ploto. Vietos paviršius lygus, maždaug H_{abs} 115,39-115,51 m aukštyje, apaugęs reta žole.

Šurfo Nr. 4 kampų koordinatės (LKS94).

Šurfo kampas	X (šiaurės platuma)	Y (rytų ilguma)	Z (aukštis)
1. ŠV	6002952,05	512028,12	115,39
2. ŠR	6002953,03	512028,34	115,39
3. PR	6002953,26	512027,37	115,51
4. PV	6002952,28	512027,14	115,43

Po reta žole, iki įžemio, glūdi piltinis humusingas gruntas *(nuotr. Nr. 629)*. Š ir P pjūviuose, 30 cm gylyje fiksuoti akmenų pamato fragmentai*(nuotr. Nr. 630)*. Įžemis – geltonas smėlis pasiektas 85-90 cm gylyje. Palaikų, jų fragmentų ar kitokių objektų ir radinių neaptikta. Po tyrimų šurfas užkastas *(nuotr. Nr. 631)*.

Šurfas Nr. 5

(planas Nr. 21; nuotr. Nr. 632-641)

Šurfas Nr. 5 tirtas kasinių Nr. 12-13 vietoje. Ilgosiomis kraštinėmis orientuotas ŠR-PV kryptimi, 30^0 -210^0 (Š=0^0). Pradžioje suformuotas 1x1 m dydžio *(nuotr. Nr. 632)*. Jo PR dalyje, 25 cm gylyje fiksavus įkasimą *(nuotr. Nr. 633-635)*, išplėstas ŠR-PV kryptimi *(nuotr. Nr. 636*) iki 2 m ilgio ir 1-1,3 m pločio, bendro 2,68 m^2 dydžio ploto. Vietos paviršius lygus, maždaug H_{abs} 115,239-115,43 m aukštyje, apaugęs reta žole.

Šurfo Nr. 5 kampų koordinatės (LKS94).

Šurfo kampas	X (šiaurės platuma)	Y (rytų ilguma)	Z (aukštis)
1. ŠV	6002954,13	512031,14	115,28
2. ŠV	6002954,33	512030,82	115,24
3. PV	6002953,72	512030,31	115,31
4. PV	6002954,32	512029,63	115,41
5. PR	6002955,06	512030,23	115,35
6. PR	6002955,32	512029,94	115,43
7. ŠR	6002956,28	512030,77	115,38
8. ŠR	6002955,60	512031,55	115,33
9. ŠR	6002955,39	512031,38	115,28
10. ŠR	6002955,24	512031,57	115,32

11. ŠV	6002954,77	512031,24	115,27
12. ŠV	6002954,53	512031,43	115,23

Po 10 cm storio medžio trūnėsiais glūdi iki 10 cm storio pilkšvas smėlingas gruntas, žemiau, 20 cm storio tamsesnis gruntas 35 cm gylyje pereinantis į tamsų humusingą gruntą. Pastarojo storis 30 cm. 65 cm gylyje fiksuotas įžemis – geltonas smėlis *(nuotr. Nr. 634-635)*. 25 cm gylyje pradėjo ryškėti įkasimas, ~90 cm gylyje, šurfo dugne fiksuota netaisyklingo ovalo formos, 50-60 cm pločio ir 135 cm ilgio duobė *(nuotr. Nr. 637-638)*. Ji įgilinta iki 140 cm gylio *(nuotr. Nr. 639-640)*, plokščio dugno, nuolaidžių kraštų. Užpildą sudaro tamsus humusingas gruntas su įžemio priemaišomis. Kadangi joje neaptikta jokių radinių – tikėtina tai komposto duobė *(nuotr. Nr. 640)*. Palaikų, jų fragmentų ar kitokių objektų ir radinių neaptikta. Po tyrimų šurfas užkastas *(nuotr. Nr. 641)*.

Šurfas Nr. 6

(planas Nr. 21; nuotr. Nr. 642-646)

Šurfas Nr. 6 tirtas kasinio Nr. 16 vietoje. Orientuotas lygiagrečiai ūkiniam pastatui *(nuotr. Nr. 642)*, 1x1 m dydžio, bendro 1 m^2 dydžio ploto. Vietos paviršius lygus, maždaug H_{abs} 114,52-114,54 m aukštyje, apaugęs veja.

Šurfo Nr. 6 kampų koordinatės (LKS94).

Šurfo kampas	X (šiaurės platuma)	Y (rytų ilguma)	Z (aukštis)
1. ŠV	6002936,24	512035,13	114,54
2. ŠR	6002937,22	512035,35	114,52
3. PR	6002937,45	512034,38	114,54
4. PV	6002936,47	512034,15	114,53

Po velėna, iki 165 cm gylio glūdi maišytas gruntas, kuris viršutinėje dalyje, iki 70 cm gylio maišytas gruntas humusingesnis, jame aptikti keli akmenys *(nuotr. Nr. 644)*. Šurfas tirtas iki 170 cm gylio, jame atidengtas metalinio vamzdžio, orientuoto ŠV-PR kryptimi fragmentas *(nuotr. Nr. 643)*. ŠV kampe kasiniu įžemis nepasiektas iki 220 cm gylio *(nuotr. Nr. 645)*. Palaikų, jų fragmentų ar kitokių objektų ir radinių neaptikta. Po tyrimų šurfas užkastas *(nuotr. Nr. 646)*.

Šurfas Nr. 7

(planas Nr. 21; nuotr. Nr. 647-651)

Šurfas Nr. 7 tirtas kasinio Nr. 15 vietoje. Orientuotas lygiagrečiai ūkiniam pastatui *(nuotr. Nr. 647)*, 1x1 m dydžio, bendro 1 m^2 dydžio ploto. Vietos paviršius lygus, maždaug H_{abs} 114,48-114,54 m aukštyje, apaugęs veja.

Šurfo Nr. 7 kampų koordinatės (LKS94).

Šurfo kampas	X (šiaurės platuma)	Y (rytų ilguma)	Z (aukštis)
1. ŠV	6002932,76	512034,29	114,54
2. ŠR	6002933,74	512034,52	114,53
3. PR	6002933,96	512033,55	114,48
4. PV	6002932,99	512033,32	114,48

Po 15 cm storiovelėna, iki 95 cm gylio glūdi maišytas gruntas humusingas gruntas *(nuotr. Nr. 649-650)*. 95 cm gylyje pasiektas įžemis – geltonas smėlis *(nuotr. Nr. 648)*. Palaikų, jų fragmentų ar kitokių objektų ir radinių neaptikta. Po tyrimų šurfas užkastas *(nuotr. Nr. 651)*.

Šurfas Nr. 8

(planas Nr. 21; nuotr. Nr. 652-656)

Šurfas Nr. 8 tirtas kasinio Nr. 17 vietoje. Orientuotas lygiagrečiai ūkiniam pastatui *(nuotr. Nr. 652)*, 1x1 m dydžio, bendro 1 m^2 dydžio ploto. Vietos paviršius lygus, maždaug H_{abs} 114,58-114,65 m aukštyje, apaugęs veja.

Šurfo Nr. 8 kampų koordinatės (LKS94).

Šurfo kampas	X (šiaurės platuma)	Y (rytų ilguma)	Z (aukštis)
1. ŠV	6002939,78	512036,17	114,58
2. ŠR	6002940,75	512036,40	114,58
3. PR	6002940,98	512035,43	114,65
4. PV	6002940,01	512035,20	114,65

Po velėna fiksuotas 55 cm storio maišytas gruntas, apačioje su trūnėsiais. ~ 60 cm gylyje permaišytas gruntas šviesesnis, smėlingas, su retomis raudonų plytų duženomis *(nuotr. Nr. 654)*. Š dalyje, 8 cm gylyje atidengtas R-V kryptimi orientuotas vamzdis *(nuotr. Nr. 653)*, dėl jo gilintasi 50 cm šurfo dalyje. Įsigilinus iki 170 cm gylio įžemis nepasiektas *(nuotr. Nr. 655)*. Palaikų, jų fragmentų ar kitokių objektų ir radinių neaptikta. Po tyrimų šurfas užkastas *(nuotr. Nr. 656)*.

Vilniaus m. sav., Rasų sen., KUPRIONIŠKĖS, Servečės/Sulos g.

(planas Nr. 22; nuotr. Nr. 658-702)

Spėjama II-ojo pasaulinio karo vokiečių karo belaisvių kapavietė yra PR dalinio teritorijos patvoryje. Apaugsi veja ir menkaverčiais krūmais. *(planas Nr. 22, nuotr. Nr. 658)*. Vietos koordinatės: 584813, 6056345 (LKS94).

544. Žvalgymai centrinėje ploto dalyje.

545. Žvalgymai P ploto dalyje.

Varėnos r. sav., MERKINĖ., Mokyklos g. 7 – Lietuvos partizanų ir jų rėmėjų memorialinis kompleksas (36312)

546. Tyrimų vietos vaizdas iš R.

547. Perkasos Nr. 1 vieta iš R.

548. Perkasa Nr. 1 bendras vaizdas iš R atidengus kapo Nr. 1 kontūrą.

549. Perkasa Nr. 1, V pjūvis.

550. Perkasa Nr. 1, Š pjūvis.

551. Kapas Nr. 1 atidengus karsto dangtį.

552. Kapas Nr. 1 atidengus palaikus.

553. Kapas Nr. 1 iškėlus palaikus.

554. Perkasos Nr. 1 vieta po tyrimų.

Varėnos r. sav., MERKINĖ., Mokyklos g. 7 – miškelis

555. Tyrimų vietos vaizdas iš ŠV.

556. Kasinys Nr. 1, vaizdas iš PV.

557. Kasinys Nr. 2, vaizdas iš PV.

558. Kasinys Nr. 3, vaizdas iš PV.

559. Perkasos Nr. 1 vieta iš ŠR.

560. Perkasa Nr. 1 atidengus palaikų užkasimo duobės Nr. 1 kontūrą iš ŠR.

561. Perkasa Nr. 1 iš ŠR, atidengus pavienius kaulus iš suardyto kapo.

562. Pavienių kaulų vaizdas iš arčiau.

563. Perkasa Nr. 1, bendras vaizdas iš PV išplėtus.

564. Perkasa Nr. 1, PR pjūvis.

565. Perkasa Nr. 1, ŠV pjūvis.

566. Perkasa Nr. 1, ŠR pjūvis.

567.Perkasa Nr. 1, PV pjūvis.

568.Perkasa Nr. 1 bendras vaizdas iš PV dar kartą išplėtus.

569.Palaikų užkasimo duobė Nr. 1 iš PR.

570.Duobė Nr. 1 atidengus palaikus Nr. 1-2.

571.Duobė Nr. 1, palaikai Nr. 1 iš PR.

572.Duobė Nr. 1, palaikai Nr. 2 iš PR.

573.Duobė Nr. 1 iškėlus palaikus iš PR.

574.Duobė Nr. 2 iš PV.

575.Duobė Nr. 2, palaikai Nr. 1 iš ŠR.

576.Duobė Nr. 2 iškėlus palaikus iš PV.

577.Duobė Nr. 3 iš PV.

578.Duobė Nr. 3 atidengus palaikus Nr. 1-2.

579.Duobė Nr. 3, palaikai Nr. 1 iš PV.

580.Duobė Nr. 3, palaikai Nr. 2 iš PV.

581. Duobė Nr. 3, palaikai Nr. 2, šalia dilbio rasta saga su Vyčiu.

582. Duobė Nr. 3 iškėlus palaikus iš ŠV.

583. Vėlyva intervencija į duobę Nr. 1, vaizdas iš PR.

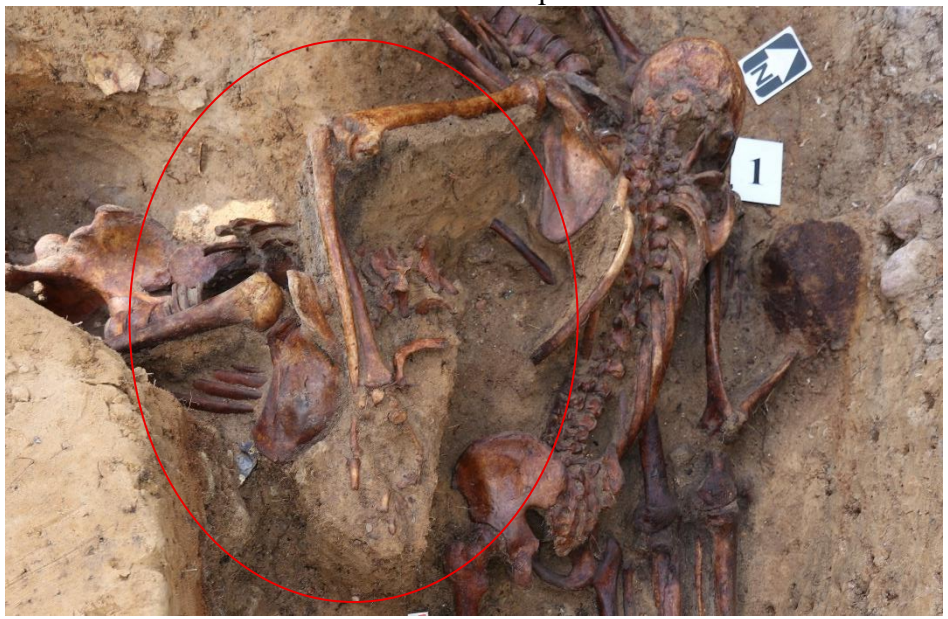

584. Duobės Nr. 1 ir duobės Nr. 3 palaikų persidengimas duobėse.

585. Vėlyva intervencija į duobę Nr. 2, vaizdas iš PV.

586. Vėlyva intervencija į duobę Nr. 3, vaizdas iš ŠV.

587. Intervencijos metu duobės užpilde sumaišyti mažiausiai dviejų asmenų kaukolių fragmentai.

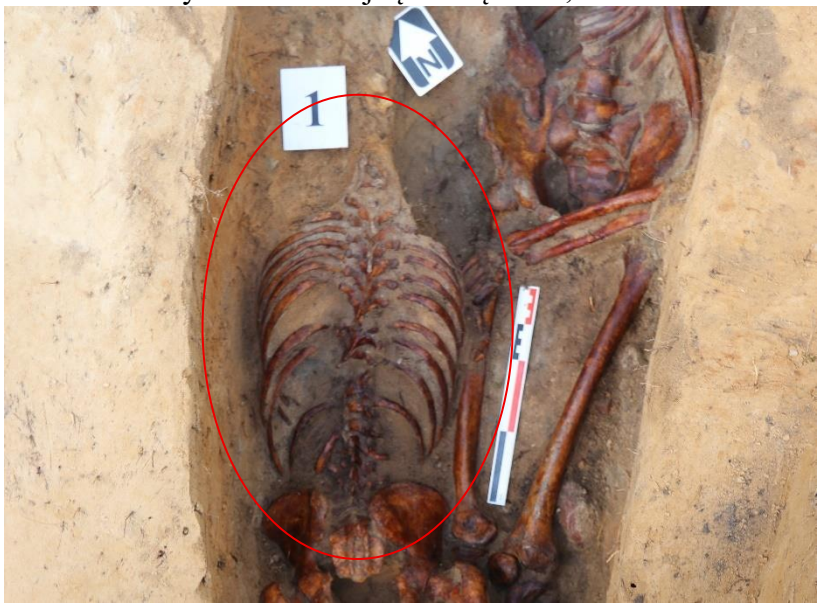

588. Duobė Nr. 3, palaikai Nr. 1, intervencijos metu apardytas pečių lankas.



589.Bendras duobių Nr. 1-3 ir atidengtų palaikų Nr. 1-5 vaizdas iš viršaus.

590. Perkasa Nr. 1, duobės Nr. 1-3 ištyrus, vaizdas iš PV.

591. Perkasos Nr. 1 vieta po tyrimų.

Varėnos r. sav., MERKINĖ., Seinų g. 8

592. Tyrimų vietos vaizdas iš PR.

593. Kasinys Nr. 1, vaizdas iš R.

594. Kasinys Nr. 3, vaizdas iš Š.

595. Kasinys Nr. 5, vaizdas iš Š.

596. Kasinys Nr. 8, vaizdas iš Š.

597. Kasinys Nr. 10, vaizdas iš P.

598. Kasinys Nr. 11, vaizdas iš P.

599. Kasinys Nr. 12, vaizdas iš PR.

600. Kasinys Nr. 14, vaizdas iš R.

601. Kasinys Nr. 15, vaizdas iš V.

602. Kasinys Nr. 16, vaizdas iš Š.

603. Kasinys Nr. 17, vaizdas iš V.

604. Kasinys Nr. 19, vaizdas iš P.

605. Kasinys Nr. 20, vaizdas iš R.

606. Kasinys Nr. 22, vaizdas iš R.

607. Kasinys Nr. 24, vaizdas iš PR.

608. Šurfo Nr. 1 vieta iš R.

609. Šurfas Nr. 1, bendras vaizdas iš R.

610. Šurfas Nr. 1, V pjūvis.

611. Šurfas Nr. 1, P pjūvis.

612. Šurfas Nr. 1, V pjūvis įsigilinus į įkasimą.

613. Šurfo Nr. 1 vieta po tyrimų.

614. Šurfo Nr. 2 vieta iš R.

615. Šurfas Nr. 2, bendras vaizdas iš Š.

616. Šurfas Nr. 2, P pjūvis.

617. Šurfas Nr. 2, R pjūvis.

618. Šurfas Nr. 2, bendras vaizdas iš Š įsigilinus į įkasimą.

619. Įgilinime atidengtas vamzdis.

620. Šurfo Nr. 2 vieta po tyrimų.

621. Šurfo Nr. 3 vieta iš Š.

622. Šurfas Nr. 3, bendras vaizdas iš V.

623. Šurfas Nr. 3, R pjūvis.

624. Šurfas Nr. 3, P pjūvis.

625. Šurfas Nr. 3, Š pjūvis.

626. Šurfo Nr. 3 vieta po tyrimų.

627. Šurfo Nr. 4 vieta iš R.

628. Šurfas Nr. 4, bendras vaizdas iš V.

629. Šurfas Nr. 4, V pjūvis.

630. Šurfas Nr. 4, Š pjūvis.

631. Šurfo Nr. 4 vieta po tyrimų.

632. Šurfo Nr. 5 vieta iš ŠR.

633. Šurfas Nr. 5, bendras vaizdas iš PR.

634. Šurfas Nr. 5, ŠR pjūvis.

635. Šurfas Nr. 5, PR pjūvis.

636. Šurfo Nr. 5 išplėtimas PV kryptimi.

637. Šurfo Nr. 5 bendras vaizdas iš ŠV atidengus įkasimą.

638. Šurfas Nr. 5, įkasimo vaizdas iš PR.

639. Šurfas Nr. 5, įkasimo pjūvis iš PV.

640. Šurfas Nr. 5 ištyrus, vaizdas iš Š.

641. Šurfo Nr. 5 vieta po tyrimų.

642. Šurfo Nr. 6 vieta iš V.

643. Šurfas Nr. 5, bendras vaizdas iš V.

644. Šurfas Nr. 6, R pjūvis.

645. Šurfas Nr. 6, Š pjūvis.

646. Šurfo Nr. 6 vieta po tyrimų.

647. Šurfo Nr. 7 vieta iš V.

648. Šurfas Nr. 6, bendras vaizdas iš V.

649. Šurfas Nr. 7, Š pjūvis.

650. Šurfas Nr. 7, V pjūvis.

651. Šurfo Nr. 7 vieta po tyrimų.

652. Šurfo Nr. 8 vieta iš V.

653. Šurfas Nr. 8, bendras vaizdas iš V.

654. Šurfas Nr. 8, P pjūvis.

655. Šurfas Nr. 8, V pjūvis.

656. Šurfo Nr. 8 vieta po tyrimų.